PLANO DE SECTOR - S/E

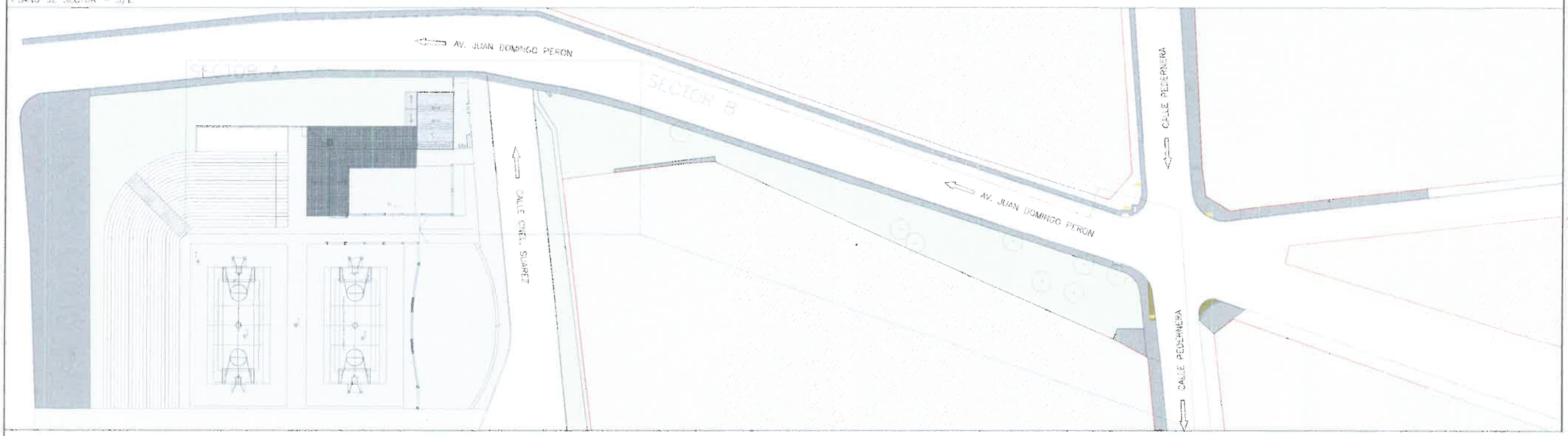

REFERENCIAS

SOLADOS

REF.	CODIGO	DESCRIPCION
		CONTRAPISO [illegible]
		MAMPOSTERIA EXISTENTE
		VEGETACION

EQUIPAMIENTO

REF.	CODIGO	ESPECIFICACION
		BANCOS Y MESAS EXISTENTES
		POSTES Y CARTELES EXISTENTES

ARBOLADOS

[illegible]	REF.
RELEVAMIENTO ARBOLES EXISTENTES	

NOTAS

TODAS LAS MEDIDAS SE VERIFICARAN EN OBRA.

TODA DOCUMENTACION GRAFICA SE PRESENTA A MODO DE ANTECEDENTE, QUEDA A CARGO DEL CONTRATISTA EFECTUAR DOCUMENTACION FALTANTE Y APROBAR DICHAS PLANTAS EN ENTIDADES CORRESPONDIENTES.

QUEDA BAJO LA DIRECTA Y EXCLUSIVA RESPONSABILIDAD DEL CONTRATISTA LA ADOPCION DE TODOS LOS RECAUDOS TENDIENTES A ASEGURAR LA PREVENCION DE ACCIDENTES QUE COMO CONSECUENCIA DEL TRABAJO PUDIERAN AFECTAR AL PERSONAL DE LA OBRA Y/O TERCEROS Y/O TRANSEUNTES. QUEDAN INCLUIDAS ENTRE LAS OBLIGACIONES DEL CONTRATISTA EL CUIDADO DE TODOS LOS ELEMENTOS, CAJAS, MEDIDORES, CABEZAS, CABLES, ETC. CORRESPONDIENTE A LOS SERVICIOS DE AGUA CORRIENTE, TELEFONOS, ENERGIA ELECTRICA, GAS, ETC., EXISTENTES.

PLANO RELEVAMIENTO - SECTOR A - ESC: 1:100

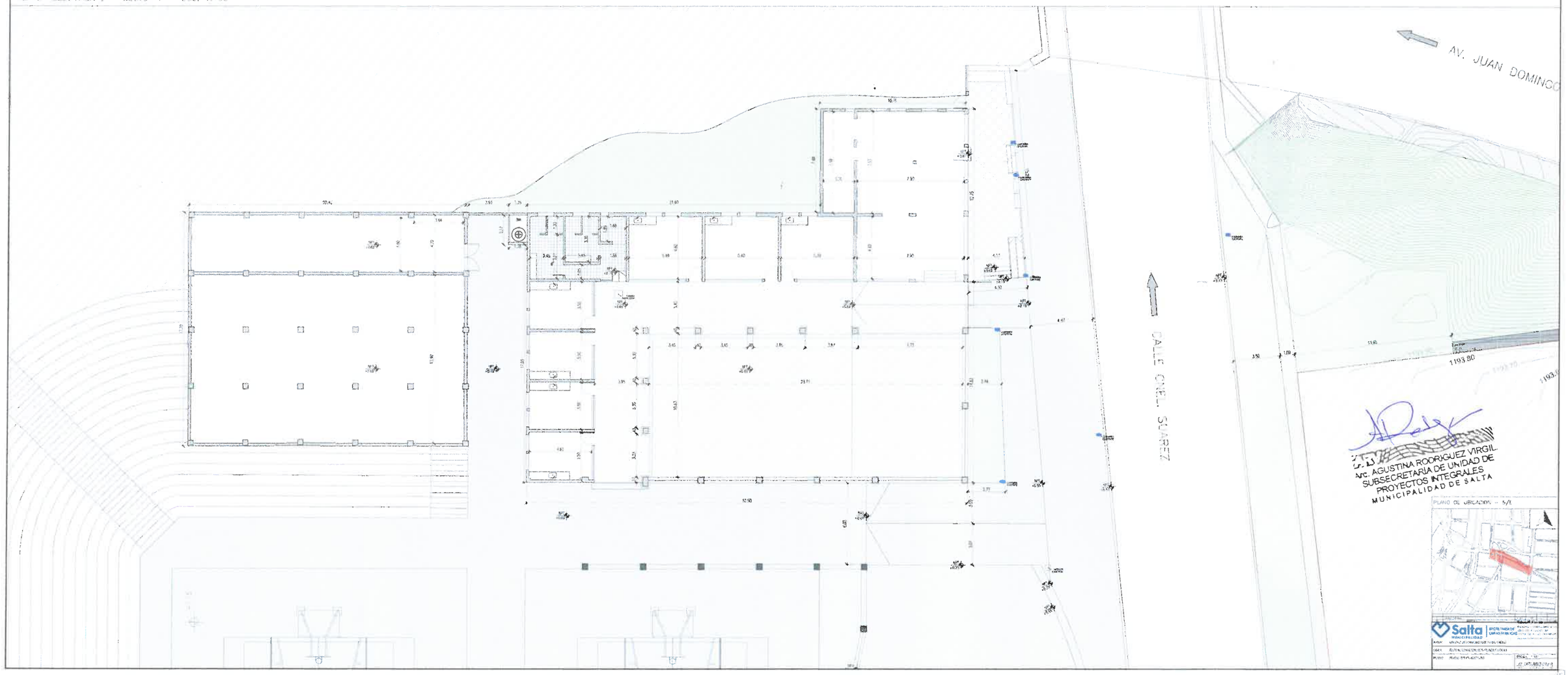

Arc. AGUSTINA RODRIGUEZ VIRGIL
SUBSECRETARIA DE UNIDAD DE PROYECTOS INTEGRALES
MUNICIPALIDAD DE SALTA

PLANO DE UBICACION - S/E

Salta MUNICIPALIDAD

FOLIO Nº 137

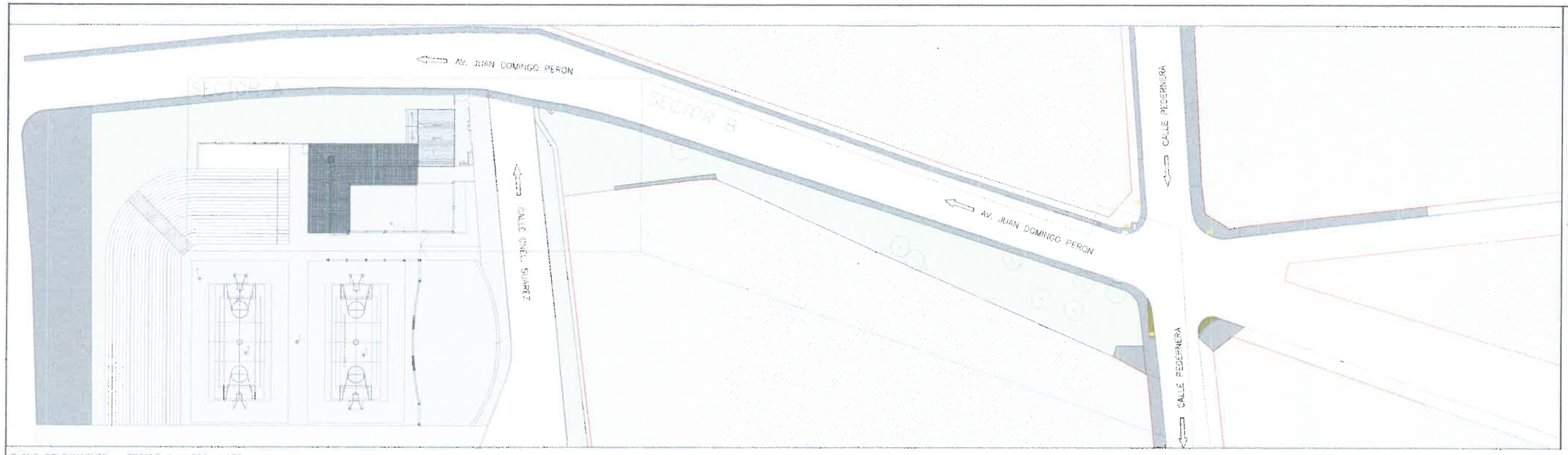

PLANO RELEVAMIENTO — SECTOR B — ESC: 1:150

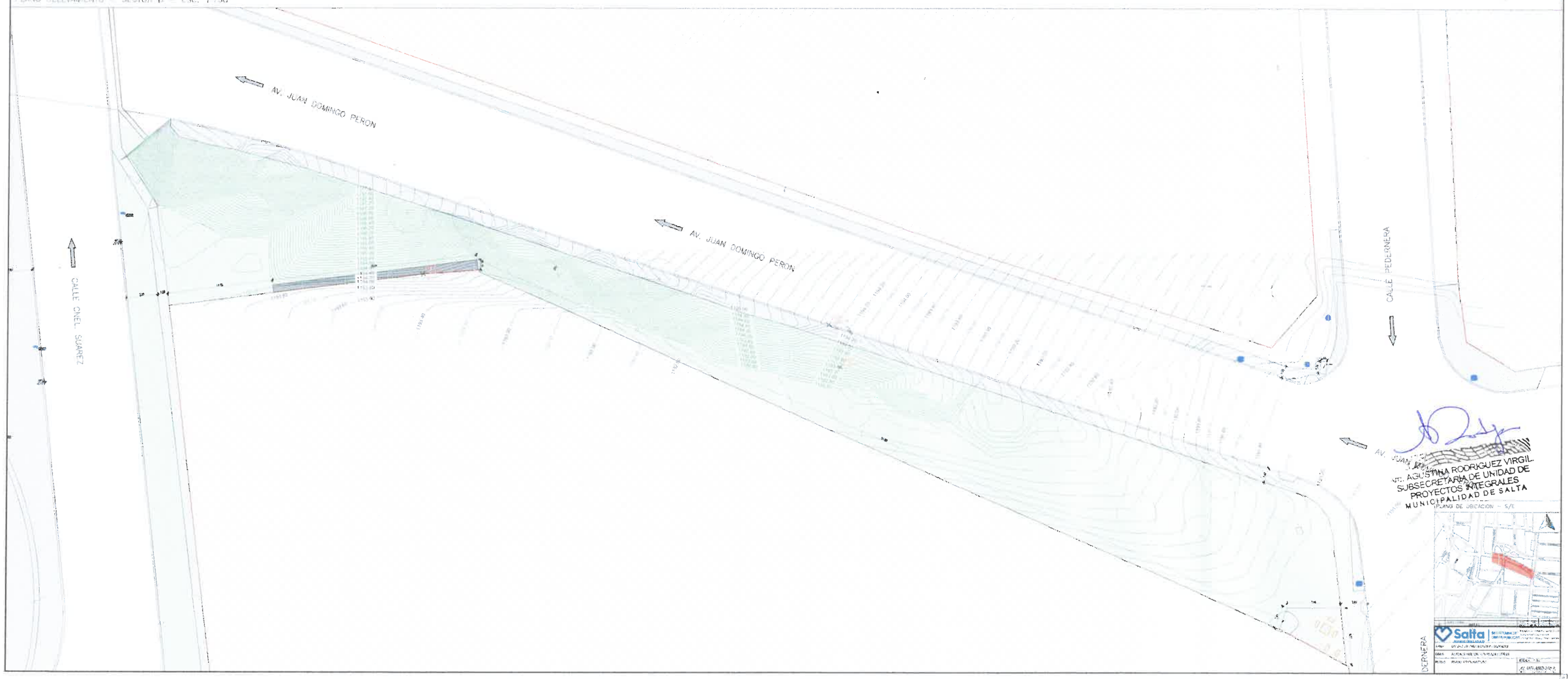

REFERENCIAS

SOLDADOS

REF	CODIGO	ESPECIFICACION
		SOLDADO EXISTENTE
		MAMPOSTERIA EXISTENTE
		VEGETACION

EQUIPAMIENTO

REF	CODIGO	ESPECIFICACION
		BANCOS Y MESAS EXISTENTES
		POSTES Y CARTELES EXISTENTES

ARROLADOS

		REF.
	RELEVAMIENTO ARBOLES EXISTENTES	

NOTAS

TODAS LAS MEDIDAS SE VERIFICARAN EN OBRA.

TODA DOCUMENTACION GRAFICA SE PRESENTA A MODO DE ANTEPROYECTO, QUEDA A CARGO DEL CONTRATISTA EFECTUAR SOCUMENTACION EJECUTIVA Y APROBAR DICHOS PLANOS EN ENTIDADES CORRESPONDIENTES.

QUEDA BAJO LA DIRECTA Y EXCLUSIVA RESPONSABILIDAD DEL CONTRATISTA LA ADOPCION DE TODOS LOS RECAUDOS TENDIENTES A ASEGURAR LA PREVENCION DE ACCIDENTES QUE COMO CONSECUENCIA DEL TRABAJO PUDIERAN ACAECER AL PERSONAL DE LA OBRA Y/O TERCEROS Y/O TRANSEUNTES. QUEDAN INCLUIDAS ENTRE LAS OBLIGACIONES DEL CONTRATISTA, EL CUIDADO DE TODOS LOS ELEMENTOS, CAJAS, MEDIDORES, CAÑERIAS, CABLES, ETC. CORRESPONDIENTE A LOS SERVICIOS DE AGUA CORRIENTE, TELEFONOS, ENERGIA ELECTRICA, GAS, ETC., EXISTENTES.

AGUSTINA RODRIGUEZ VIRGIL
SUBSECRETARIA DE UNIDAD DE PROYECTOS INTEGRALES
MUNICIPALIDAD DE SALTA

Municipalidad de la Ciudad de Salta
FOLIO Nº 138

PLANO DE SECTOR - S/E

DEMOLICIONES

	DEMOLICIÓN CUBIERTA
	DEMOLICIÓN PISO
	DEMOLICIÓN CIELORASO
	DEMOLICIÓN CARPINTERIAS
	DEMOLICIÓN PERFILES ESTRUCTURALES
	DEMOLICIÓN DE MURO DIVISORIO

NOTAS ACLARATORIAS

LAS TAREAS COMPRENDEN LA REVISACIÓN DE LA OBRA DOSAR PLANO.

EL INCLUYE EL RETIRO DE PUERTAS, VENTANAS Y BARIOS EXISTENTES.

PREVIO A DEMOLER, VERIFICAR INSTALACIONES (ELECTRICAS, SANITARIAS, GAS) Y REALIZAR BLOQUEO DE LAS MISMAS.

LA DEMOLICIÓN NO DEBE FLOJEARSE SIN ANTES ATIRANTAR ELEMENTOS ESTRUCTURALES Y ANTERIORES A CONSTRUIR.

EL CONTRATISTA DEBERA PROTEGER LOS SECTORES LINDEROS DURANTE LOS TRABAJOS.

LOS MATERIALES REMANENTES DEBERAN SER RETIRADOS Y REPUESTOS SEGUN LA INSPECCION.

LAS VEREDAS Y CONDICIONES DEBERAN VOLVERSE EN UNA ANTES DE INICIARSE.

SE ENCONTRARAN SOBRE ANTERIORES EN BUENAS CONDICIONES.

[illegible]

TODAS LAS ACTIVIDADES SE VERIFICARAN EN OBRA.

INTERLOCKER DE MUROS CONTENEDORA DIMENSIONES CON TRAMERO

EN EL CASO DE ENCONTRARSE CABLES DE FUERZA DEL EDIFICIO, DEBERAN SER PUESTOS A BRAZO CUANDO PRECISE A LA UBICACIÓN DE SUELO EN LA ZONA, REPORTANDO SU FALLA DE INMUEBLE EXISTENTE.

AVISO EN PLANO LEGITIMO LA REUBICACIÓN DE LUMINARIA Y PROYECTO NUEVO.

INTERLOCKER DE MUROS CONTENEDORA DIMENSIONES CON TRAMERO

[illegible]

Municipalidad de la Ciudad de Salta
FOLIO Nº 139

PLANO DEMOLICIONES- SECTOR A - ESC: 1:100

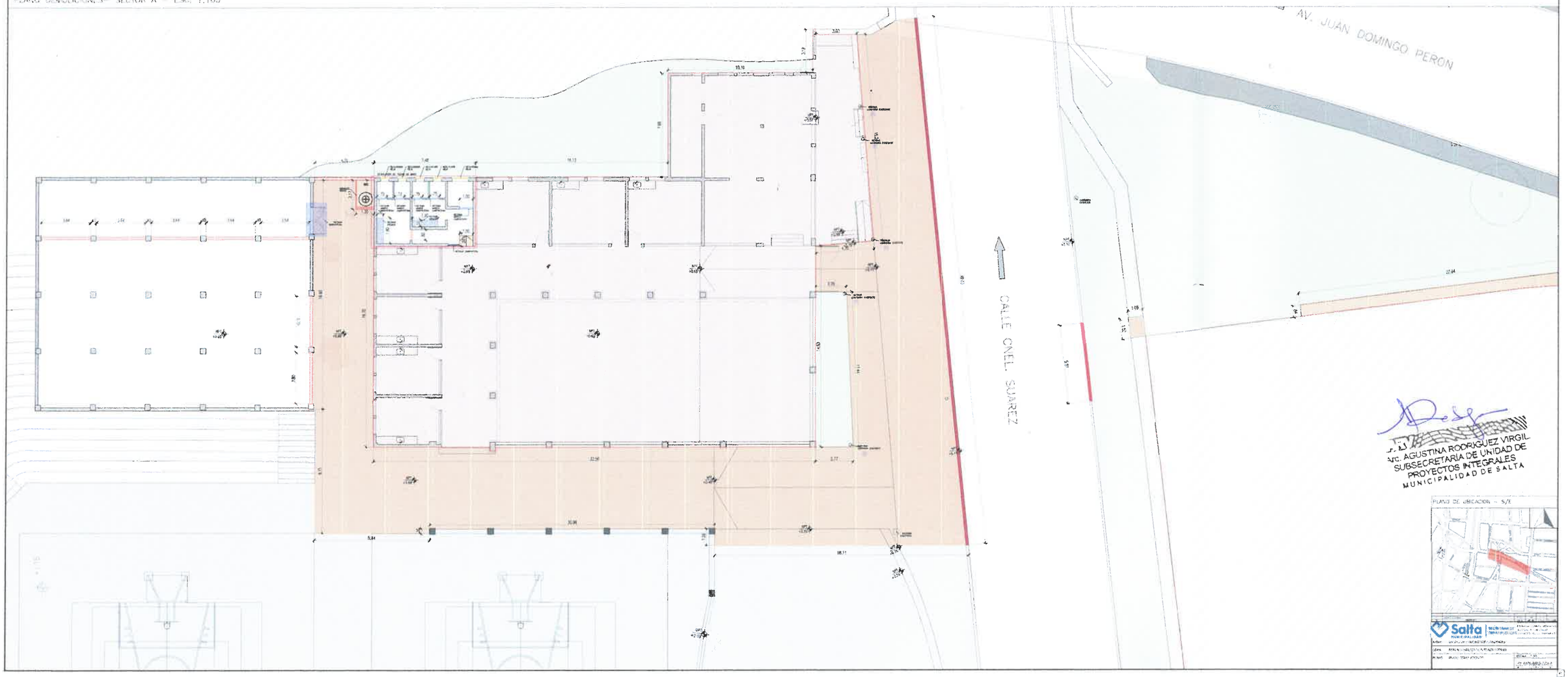

Arq. AGUSTINA RODRIGUEZ VIRGIL
SUBSECRETARIA DE UNIDAD DE PROYECTOS INTEGRALES
MUNICIPALIDAD DE SALTA

PLANO DE UBICACIÓN - S/E

Salta

PLANO DE SECTOR B – ESC. 1:150



ZOOM A – ESC. 1:100

ZOOM B – ESC. 1:100

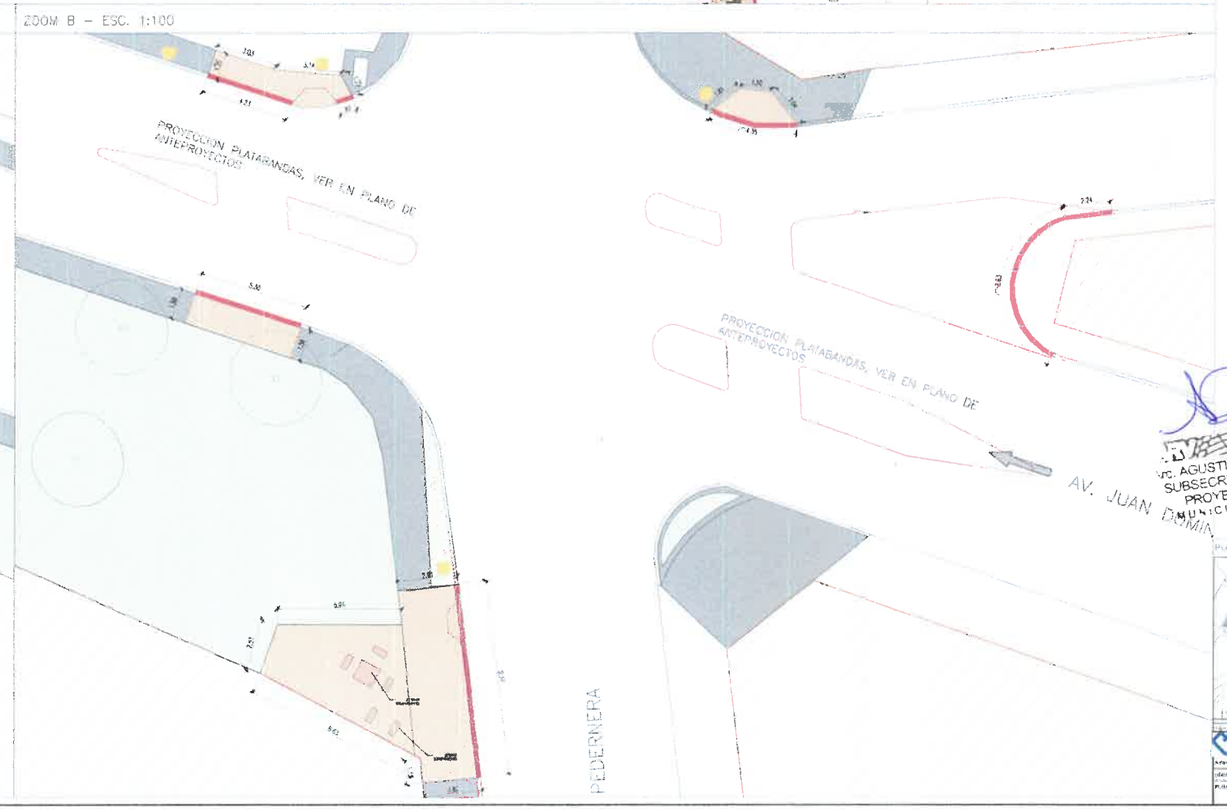

CUADRO DE SUPERFICIES

REF.	CODIGO	DESCRIPCION
	M1	MAMPOSTERIA EXISTENTE

DEMOLICIONES

REF.	DESCRIPCION
	RETIRO
	RECUPERO
	DEMOLICION CERCO EXISTENTE
	DEMOLICION CONTRAPISO EXISTENTE
	DEMOLICION CARPETA EXISTENTE
	DEMOLICION DE MURO EXISTENTE

NOTAS ACLARATORIAS

LAS TAREAS COMPRENDEN LA EJECUCIÓN DE LA OBRA SEGÚN PLANOS.

SE INCLUYE EL RETIRO DE FAROLES, VENTANAS Y MARCOS EXISTENTES.

PREVIO A DEMOLER, VERIFICAR INSTALACIONES ELÉCTRICAS SANITARIAS, ETC.) Y REALIZAR DESCONEXIONES NECESARIAS.

LA DEMOLICIÓN DEBERÁ EJECUTARSE SIN AFECTAR ELEMENTOS CONSERVARSE Y NI DEFECTOS A CONTIGUOS.

EL CONTRATISTA DEBERÁ PROTEGER LOS SUCESIVOS TRABAJOS DURANTE LOS TRABAJOS.

LOS MATERIALES RESULTANTES DEBERÁN SER RETIRADOS Y DISPUESTOS SEGÚN NORMATIVA.

LAS MEDIDAS Y CONDICIONES DEBERÁN VERIFICARSE EN OBRA ANTES DE EMPEZAR.

SE CONTEMPLAN CARGAS INTERNAS DE MUEBLES, ELEMENTOS COMO MOBILIARIO.

[illegible]

TODAS LAS MEDIDAS S/ VERIFICARÁN EN OBRA.

DEMOLICION DE MUROS DE MAMPOSTERIA ANALOGAS CON PRECIO.

EN EL CASO DE ENCONTRARSE CAÑERIAS DE AGUA DEL ANDE, CAMBIA, CAJA ANEXA Y BOCA DE DESAGUE PERTENECIENTE A LA CLOACA DE CAMBIA Y A LA ZONA, NO PERTENECE AL ANDE DE REFERENCIA.

VER EN PLANO ELÉCTRICO LA REUBICACIÓN DE LUMINARIA Y PROYECTO NUEVO.

DEMOLICION DE MUROS DE MAMPOSTERIA ANALOGAS CON PRECIO.

[illegible]

PLANO DE UBICACION – S/E

Salta MUNICIPALIDAD — SECRETARIA DE OBRAS PUBLICAS

Arq. AGUSTINA RODRIGUEZ VIRGIL
SUBSECRETARIA DE UNIDAD DE PROYECTOS INTEGRALES
MUNICIPALIDAD DE SALTA

Municipalidad de Salta — FOLIO Nº 140

PLANO ANTEPROYECTO PLAZA ESPAÑA – ESC: 1:100

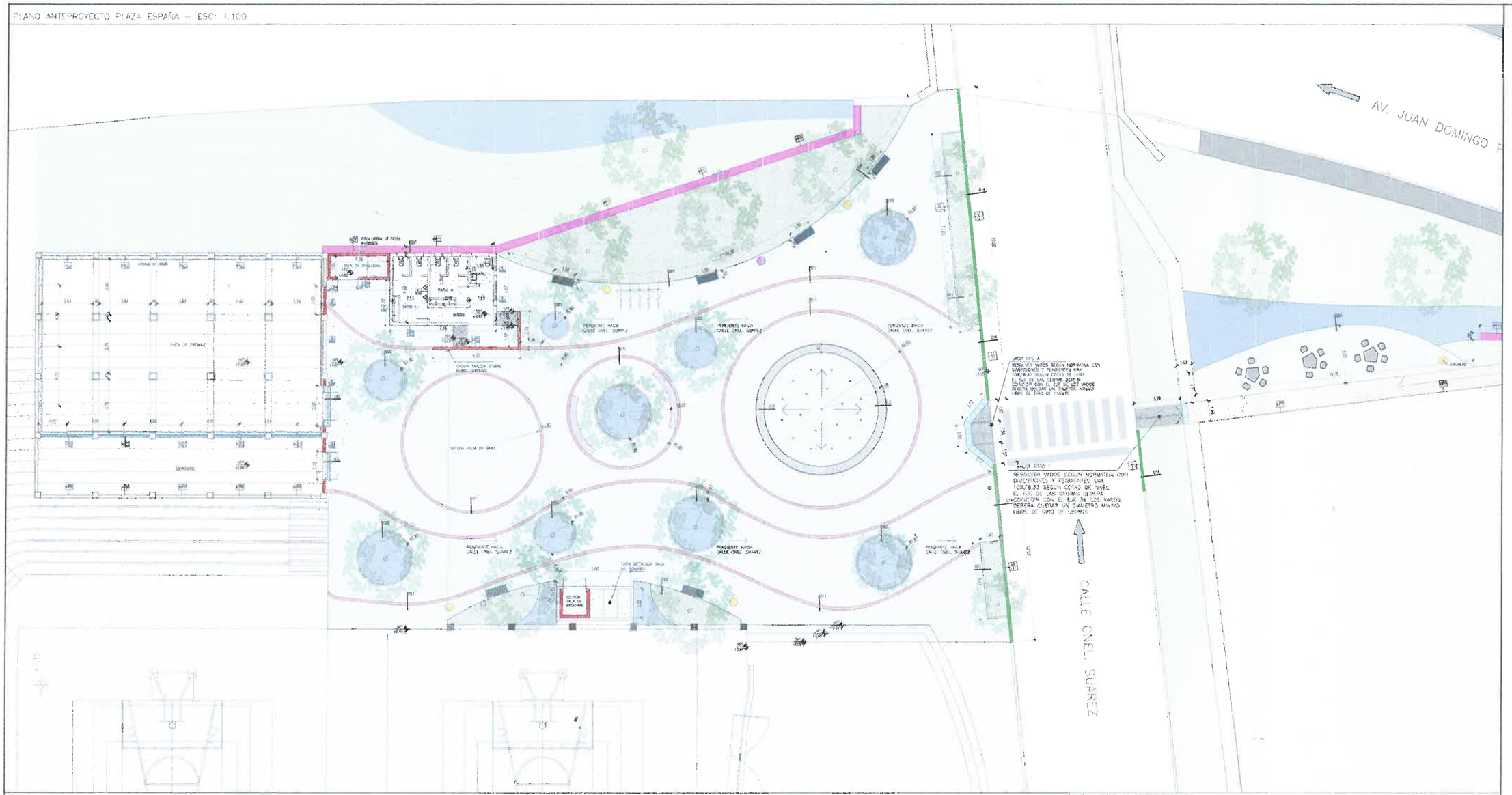

REFERENCIAS

PISOS MEDIANIANDAD

P1	SOLADO HORMIGON
P2	SOLADO HORMIGON CON ARIDOS
P3	SOLADO HORMIGON CON ARIDOS ARENA
P4	SOLADO CERAMICO
P5	SOLADO HORMIGON CON ARIDOS NEGRO
P6	GRAVA LAVADA
P7	SOLADO HORMIGON DE REFERENCIA
P8	PAVIMENTO DEPORTIVO
P9	CESPED PEQUEÑO
P10	CESPED ALTO
P11	PISO DE TIERRA

MUROS

REF	CODIGO	ESPECIFICACION
	M1	MAMPOSTERIA CONCRETO
	M2	LADRILLO HUECO esp 20cm
	M3	LADRILLO HUECO esp 10cm
	M4	PARED DE PIEDRA

ZOCALOS

CODIGO	ESPECIFICACION
Z0	SIN ZOCALO
Z1	ZOCALO SEGUN PLIEGO h=1m
Z2	ZOCALO CERAMICO

CARTELES

CODIGO	N° CARTEL	PLANTAS/ VISTAS
C01	CARTELERA	P1, P2, P3
C02	P10	P4, P5, P6
C03	C.D.	P7

REVOQUES Y REVESTIMIENTOS

Re1	REVOQUE GRUESO + FINO + TERMINACION PINTURA LATEX INTERIOR
Re2	PARA MOV DESCONOCIDO(ESPERAR QUE EL MURO REALICE SU HUMEDAD/ASENTAMIENTO) REVOQUE SIMPLE/ REVOQUE FINO/ PINTURA TRANSPARENTE
Re3	ACEITADO HIDROFUGO SIMPLE/ REVOQUE FINO/ PINTURA TRANSPARENTE
Re4	REVOQUE GRUESO FINO REVESTIMIENTO HIDROFUGO + CAMPRO LA CAL Esp.75mm + REVEST. CERAMICO esp. 10mm
Re5	REVOQUE GRUESO + FINO + TERMINACION PINTURA LATEX EXTERIOR GRIS
Re6	REVOQUE GRUESO + FINO + TERMINACION PINTURA LATEX EXTERIOR BLANCO
Re7	PINTURA VIAL AMARILLA DE CORTESIA

REFERENCIAS

CESPEDES

CODIGO	ESPECIFICACION	REF.
C1	CESPEDES DE 1° DE CONTENCION (1.5 m)	
C2	CESPEDES PERIMETRAL VADO	

EQUIPAMIENTO DEPORTIVOS

	REF.
ESTACION DE PARTE ALUMNOS (NUEVO)	E1
CIRCUITO PEQUEÑO CALISTENIA (NUEVO)	E2
BARRAS PARALELAS (NUEVO)	E3
BARRAS HORIZONTALES VERTIC (NUEVO)	E4
REPOSICIONES DE PIEZAS DEBIDO DAÑOS	E5

MOBILIARIO URBANO

CARTELERIA	
BEBEDERO	
BASURERO NUEVO	
ANILLO CORRIDO	
TRASLADO BANCOS	
JUEGO DE LUDO	
BARANDA	
REJILLA	

ARBOLADOS

	REF.
REFORESTAMOS EXISTENTE	
ARBOL A COLOCAR VERDE AMBIENTE	

NOTAS

TODO LO DEBERA SER VERIFICADO EN OBRA

VERIFICAR PENDIENTE MINIMA 1% / 1 %

TODOS LOS ARBOLES DEBERAN CONTAR CON ANCLAJES Y TENSORES AL CAB. Y A LOS SIGUIENTES DIAMETROS: 10 mm = 3 DEBERA SUMAR UN MODULO DE 1 TENSOR EN LLEGAR A TRONCO

LAS CARRETAS SE DEBERAN ADAPTAR A LOS ARBOLES EXISTENTES, REALIZANDO SU ADECUACION Y RAZIO

SE DEBERA CONTACTAR CON EL AREA DE AMBIENTE PARA LA PLANTACION DE ARBOLADO Y ARBUSTOS

SUELDA PARA LA DIRECTA Y EXCLUSIVA RESPONSABILIDAD DEL CONTRATISTA LA ADOPCION DE TODOS LOS RECAUDOS TENDIENTES A MEDIAR LA PRESENCIA DE ACCIDENTES QUE COMO CONSECUENCIA DE TRABAJO PUEDAN SUCEDER A PERSONAS DE LA OBRA (EMPLEADOS Y/O INVITADOS), DAÑOS INCLUIDOS ENTRE LAS OBLIGACIONES DEL CONTRATISTA, EL CUIDADO DE TODOS LOS ELEMENTOS CASA, VEHICULO, ORNAMAL CABLES, ETC. RESPONSABILIZANDO A LOS SERVICIOS DE AGUA CORRIENTE, ELECTRICA, CABLEADO ELECTRICO, ETC. EXISTENTES

SE DEBERA REALIZAR EL CONTRAPISO BAJO CALZADA SOLAMENTE CONTRAPISO, TOMADO DE 1 METRO PARA DER. Y IZQ.

DETALLES

D01- VADO ACCESIBILIDAD



D02- REBAJE CORDON

D03- ENCUENTRO PLANTERAS

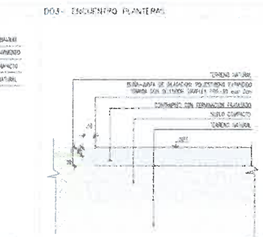

D04- ENCUENTRO SOLADO VEREDA CON VEGETACION

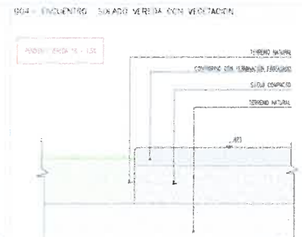

D05- JUNTA ENCUENTRO CAMINERIA NUEVA CON EXISTENTE

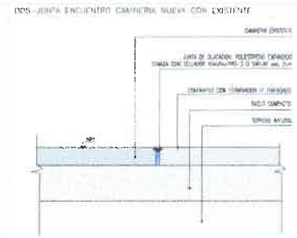

D06- BANCO COMPACTO

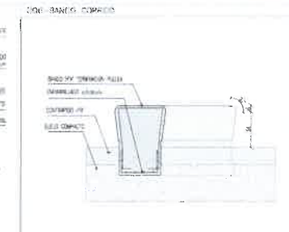

VISTA LATERAL DE GRADAS ESC. 1/75

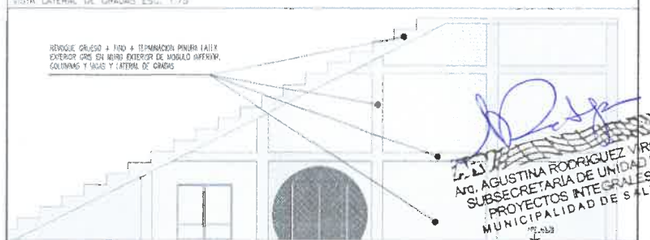

D07- DADO DE H°A° PARA FIJACION DE EQUIPAMIENTO SALUDABLE

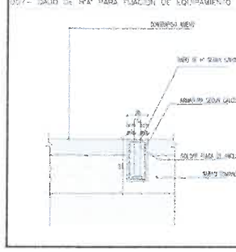

D08- ENCUENTRO BAÑO-PIRCA DE CONTENCION-TALUD

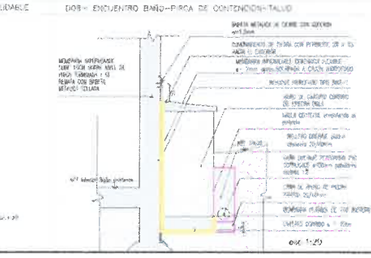

D09- CAMINERIA ENTRE MEDIANERA Y TALUD



D10- REJILLA DE DESAGUA PLUVIAL

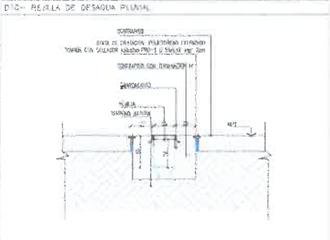

D11- ENCUENTRO CONTRAPISO CON FAJA DECORATIVA

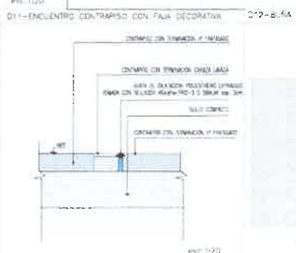

D12- BRIDA ENCUENTRO H° Y MAMP.



D13- CANALETA ANULAR DE RESERVORIO – FUENTE DE CHORROS

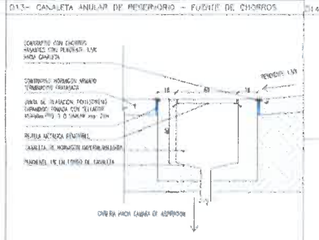

D14- DETALLE DE ARMADURA MINIMA PARA CORDON

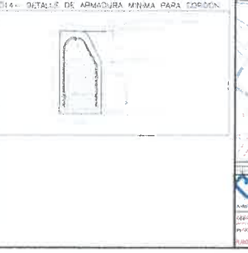

PLANO DE UBICACION – S/E



Salta MUNICIPALIDAD | SECRETARIA DE INFRAESTRUCTURA Y OBRAS PUBLICAS

OBRA: ANTEPROYECTO PLAZA ESPAÑA

PLANO: PLANO ANTEPROYECTO PLAZA ESPAÑA

ESC.: 1:100 | FECHA: 2014

PLANO NO APTO PARA CONSTRUCCION | N° LAM.: ARQ-1/1

Arq. AGUSTINA RODRIGUEZ VIRGIL
SUBSECRETARIA DE UNIDAD DE PROYECTOS INTEGRALES
MUNICIPALIDAD DE SALTA

141

PLANO ANTEPROYECTO PLAZA ESPAÑA – ESC: 1.150

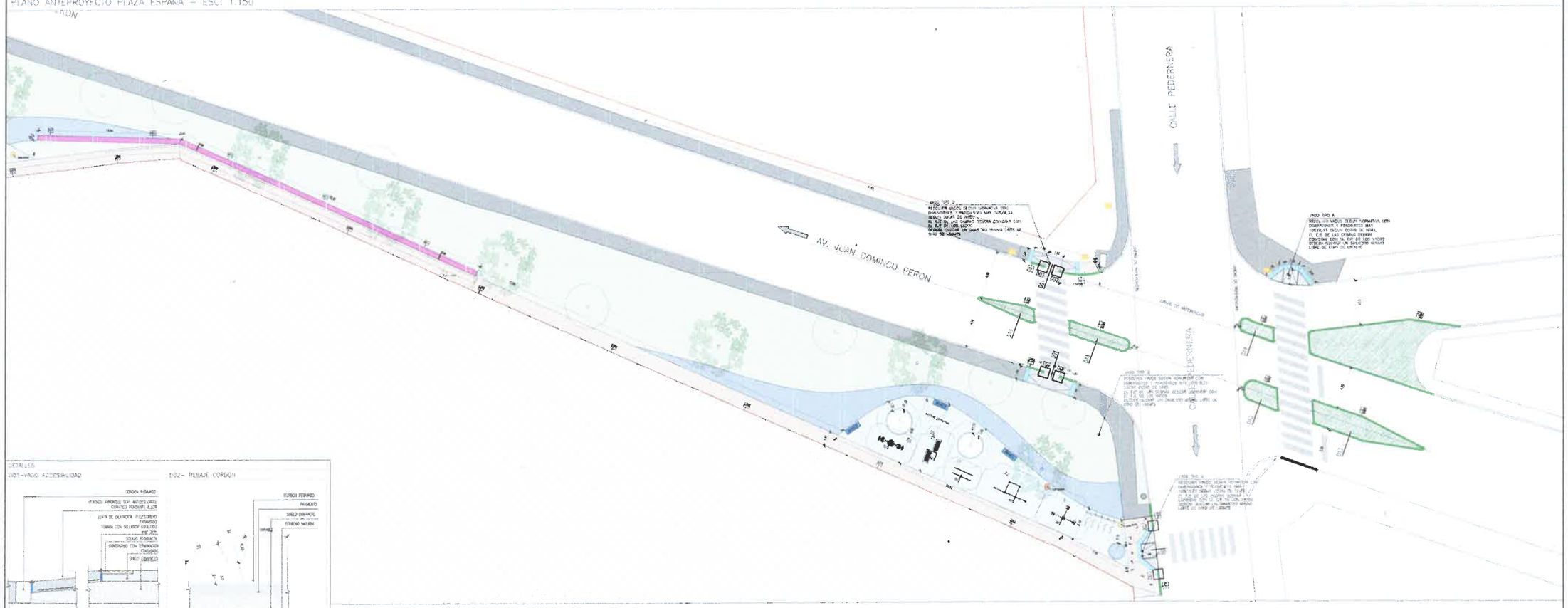

ZOOM SECTOR DEPORTIVO – PLATABANDAS PLAZA ESPAÑA – ESC: 1.100

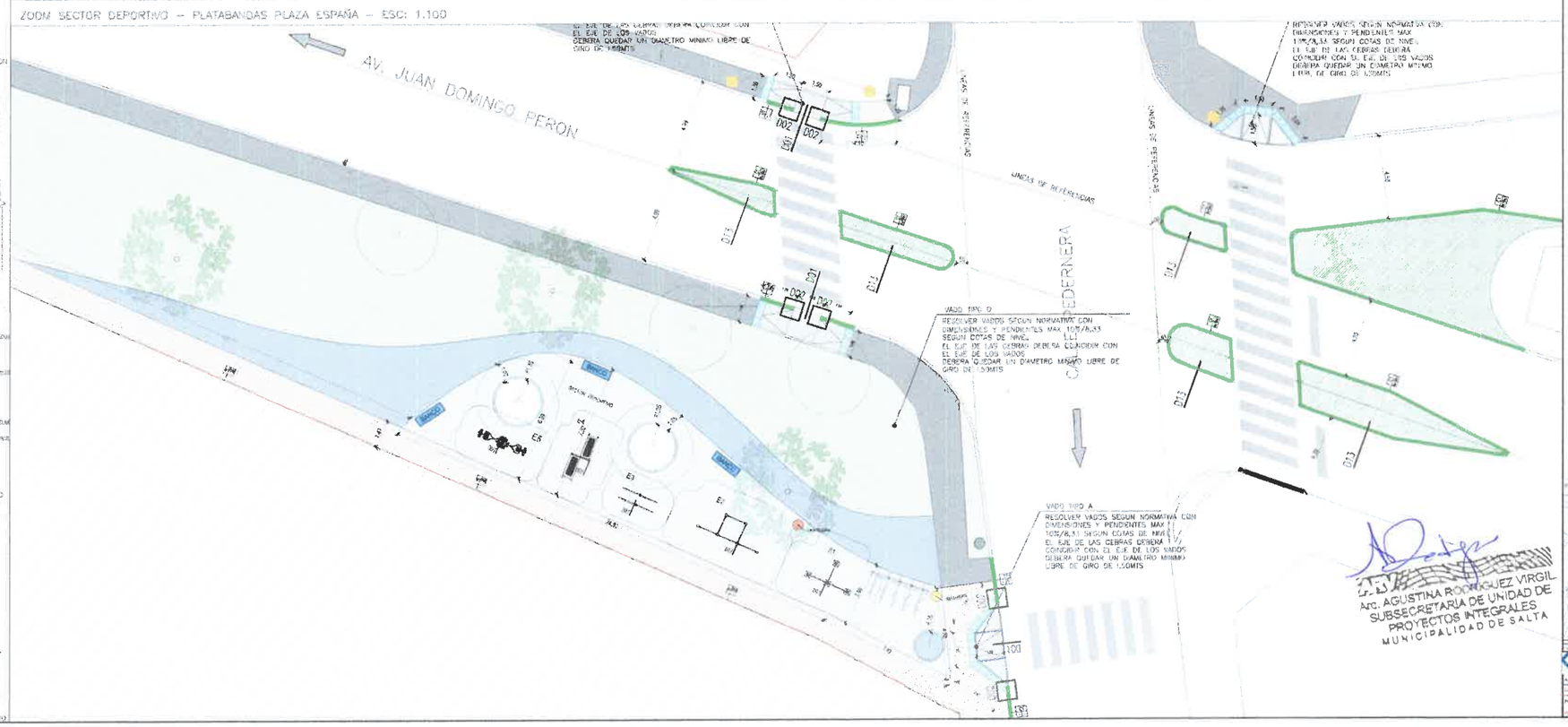

DETALLES

D01-VADO ACCESIBILIDAD

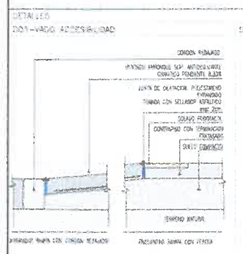

D02- REBAJE CORDON



esc.1:20

D03- ENCUENTRO HILANDERAS



D04- ENCUENTRO SOLADO VEREDA CON VEGETACION

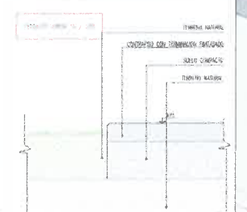

esc.1:20

D05- JUNTA ENCUENTRO CAMINERIA NUEVA CON EXISTENTE



D07- GRIDO DE 1ER PARA FIJACION DE EQUIPAMIENTO SALUDABLE

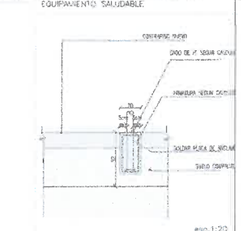

esc.1:20

D09- CAMINERIA ENTRE MEDIANERA Y TALUD

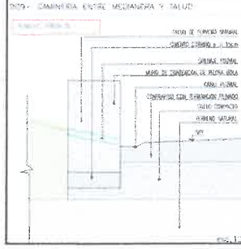

D14-CORDON PLATABANDAS

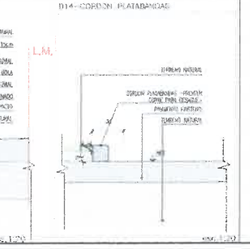

esc.1:20

REFERENCIAS

PISOS MATERIALIDAD

P1	SOLADO EXISTENTE	
P2	SOLADO HORMIGON PEINADO EN OBRA	
P3	SOLADO HORMIGON PEINADO MODO NUEVO	
P4	SOLADO CERAMICO NUEVO	
P5	SOLADO HORMIGON VENADO SIMILE NUEVO	
P6	SOLADO LAVADO	
P7	SOLADO PEDISTRIL DE PRENSADO	
P8	PASAMANOS (VER DETALLE PASAMANOS)	
P9	CESPED EXISTENTE	
P10	CESPED NUEVO	
P11	PLANTAS SEGUN PLANTAS	

MUROS

M1	CESPED	REMODELACION
M2	MAMPOSTERIA EXISTENTE	
M3	LADRILLO NUEVO ancho 20cm	
M4	LADRILLO NUEVO ancho 15cm	
M5	PIEDRA DE PRENSA	

ZOCALOS

Z0	NA ZOCALO	
Z1	ZOCALO SEGUN PLANOS H=0,20m	
Z2	ZOCALO EXISTENTE	

CARTELES

CE01	2,00x0,70	PARADA CONTENEDORES
CD01	0,60x0,70	P1, P2, P3
CD02	0,30x	P4, P5, P6
CD03	0,30	P7

REVOQUES Y RE ESTABLECIMIENTOS

Re1	REVOQUE GRUESO + ENFOQUE + TERMINACION PINTURA LATEX INTERIOR
Re2	ROCA PARA ESTABLECIMIENTO DE EL MURO REPARACION DE ESTABLECIMIENTO HORMIGON TRADICIONAL REVOQUE GRUESO + ENFOQUE + TERMINACION PINTURA TRADICIONAL
Re3	ADOBE HORMIGON TRADICIONAL HORMIGON TRADICIONAL REVOQUE GRUESO + ENFOQUE + TERMINACION PINTURA TRADICIONAL
Re4	REVOQUE GRUESO ADOBE HORMIGON HORMIGON TRADICIONAL REPARACION LA CAL PINTURA + HORMIGON TERMINACION PINTURA LATEX EXTERIOR GRIS
Re5	REVOQUE GRUESO + ENFOQUE + TERMINACION PINTURA LATEX EXTERIOR GRIS
Re6	REVOQUE GRUESO + ENFOQUE + TERMINACION PINTURA LATEX EXTERIOR BLANCA
Re7	PINTURA VIGA ADAPTA EN OBRA

REFERENCIAS

CORDON

CO	DESCRIPCION	Ref.
C1	CORDON DE 1ER DE DIMENSION 15 CM	
C2	CORDON PERIMETRAL ACERO	

EQUIPAMIENTO DEPORTIVO

CONJUNTO DE TRIPLE TORNA (NUEVO)	E1
CONJUNTO PERSONAS CAMINANDO (NUEVO)	E2
BARRAS PARALELAS (NUEVO)	E3
BARRAS ABDOMINALES NUEVO (NUEVO)	E4
HORMIGONADO DE PISOS PARA SOMBRA (NUEVO)	E5

EQUIPAMIENTO URBANO

CARTELERA	
MEMBRETE	
BASURERO NUEVO	
BANCO CEMENTO	
TRAMOS BANCOS	
ARB. DE GRAN	
BANCO	
REJILLA	

ARBOLADOS

ARBOLADO EXISTENTE	
ARBOL A COLOCAR MEDIA AMBIENTE	

NOTAS

[illegible]

PLANO DE UBICACION – S/E



Salta MUNICIPALIDAD | SECRETARIA DE OBRAS PUBLICAS

Arq. AGUSTINA RODRIGUEZ VIRGIL
SUBSECRETARIA DE UNIDAD DE PROYECTOS INTEGRALES
MUNICIPALIDAD DE SALTA

142

PLANO SECTOR PISTA DE PATINAJE Y BAÑOS ESC. 1:75

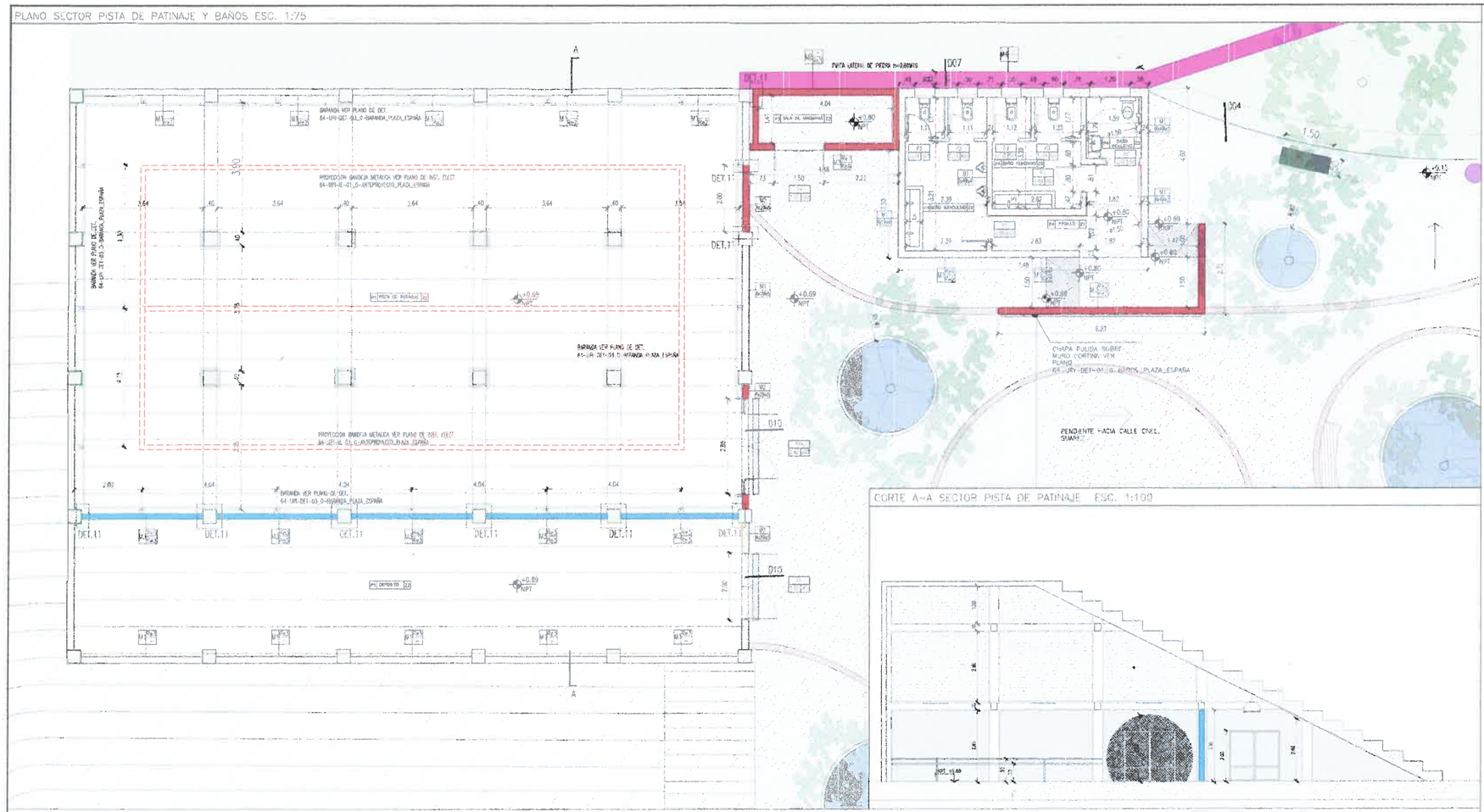

CORTE A-A SECTOR PISTA DE PATINAJE ESC. 1:100

DETALLES

D03- PLANTERAS

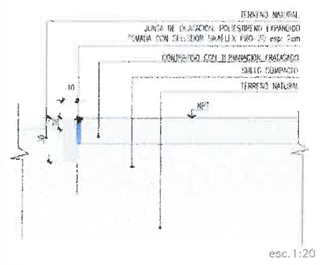

D04- ENCUENTRO SOLADO VEREDA CON VEGETACION

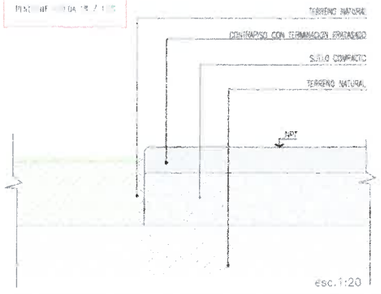

D05-JUNTA ENCUENTRO CAMINERIA NUEVA CON EXISTENTE

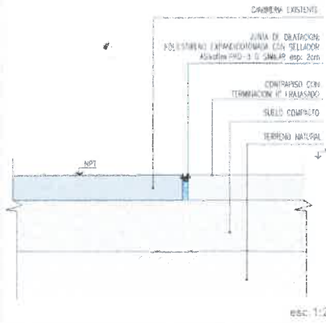

D08- ENCUENTRO BAÑO-PIRCA DE CONTENCION-TALUD

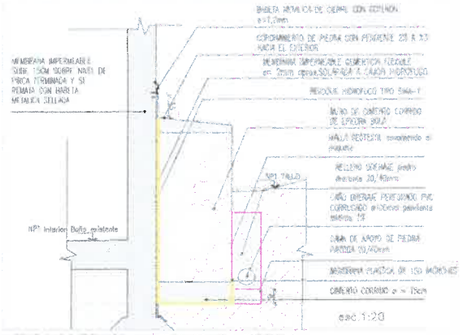

D10- REJILLA DE DESAGUA PLUVIAL

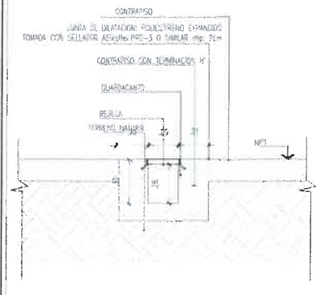

D11-JUNTA ENCUENTRO CAMINERIA NUEVA CON EXISTENTE

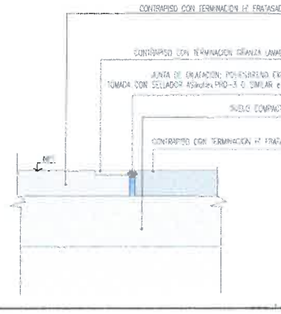

D12-BUÑA ENCUENTRO H° Y MAMP.



P02/P03-SOLADO H FRATASADO/PEINADO

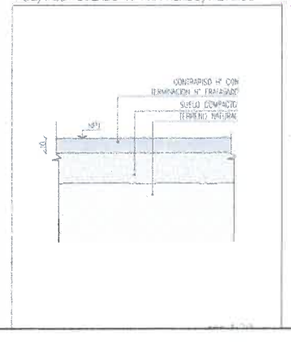

P10-SOLADO CERAMICO

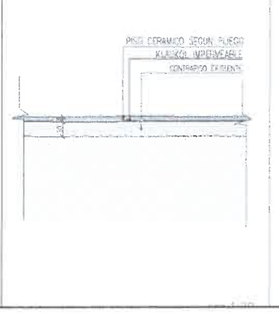

CORDON

CODIGO	ESPECIFICACION	REF.
C1	CORDON DE H° DE CONTENCION 15 CM	
C2	CORDON PLANTERA/VADOS 10 CM	

EQUIPAMIENTO DEPORTIVOS

		REF.
	ESTACION DE TRIPLE FLEXION (NUEVO)	E1
	CIRCUITO PEQUEÑO CALISTENIA (NUEVO)	E2
	BARRAS PARALELAS (NUEVO)	E3
	BANCOS ABDOMINALES MIXTO (NUEVO)	E4
	FORTALECEDOR DE PIERNAS DOBLE (NUEVO)	E5

EQUIPAMIENTO URBANO

- CARTELERIA
- BEBEDERO
- BASURERO NUEVO
- BANCO CORRIDO
- BANCOS SIN RESPALDO
- BANCOS CON RESPALDO
- KITS DE LIVING
- BARANDA
- REJILLA

ARBOLADOS

	REF.
RELEVAMIENTO EXISTENTE	
ARBOL A COLOCAR SEGUN AMBIENTE	

NOTAS

TODA DOCUMENTACION GRAFICA SE PRESENTA A MODO DE ANTEPROYECTO, QUEDA A CARGO DEL CONTRATISTA EFECTUAR DOCUMENTACION EJECUTIVA Y APROBAR DICHOS PLANOS EN ENTIDADES CORRESPONDIENTES.

TODAS LAS MEDIDAS SE VERIFICARAN EN OBRA.

EN EL CASO DE ENCONTRARSE CASILLAS DE AGUAS DEL NORTE- GASNOR DAR AVISO A DICHA ENTIDAD PREVIO A LA EJECUCION DE TAREAS EN LA ZONA, RESPETANDO SU RADIO DE INTERFERENCIA.

VERIFICAR PENDIENTE VEREDA 1% / 1.5%

SE DEBERA REALIZAR PLANO DE ALTIMETRIA, RELEVAMIENTO METRICO Y EJECUTAR OBRA SEGUN CODIGO DE EDIFICACION

RESOLVER VADOS SEGUN NORMATIVA CON DIMENSIONES Y PENDIENTES MAX 1.05 / 6.33%. SEGUN COTAS DE NIVEL. SE DEBERA DEJAR UN RADIO LIBRE AL 1.50MTS EN LLEGADA A VEREDA

VERIFICAR CON AREA TRANSITO PINTURA DE SENDAS PEATONALES, PARADAS DE COLECTIVO, DEMOLICION Y RELEVAMIENTO DE VADOS DE ACCESIBILIDAD, CON SU CRUCE CORRESPONDIENTE (PROPONER VADOS SEGUN NORMATIVA)

LAS CAMINERIAS SE DEBERAN ADAPTAR A LOS ARBOLES EXISTENTES, RESPETANDO SU UBICACION Y RAICES

SE DEBERA CONTACTAR CON EL AREA DE AMBIENTE PARA LA PLANTACION DE ARBOLADO Y VEGETACION

QUEDA BAJO LA DIRECTA Y EXCLUSIVA RESPONSABILIDAD DEL CONTRATISTA LA ADOPCION DE TODOS LOS RECAUDOS TENDIENTES A ASEGURAR LA PREVENCION DE ACCIDENTES QUE COMO CONSECUENCIA DEL TRABAJO PUDIERAN ACAECER AL PERSONAL DE LA OBRA Y/O TERCEROS Y/O TRANSEUNTES. QUEDAN INCLUIDAS DENTRE LAS OBLIGACIONES DEL CONTRATISTA, EL CUIDADO DE TODOS LOS ELEMENTOS, CAJAS, MEDIDORES, CAÑERIAS, CABLES, ETC. CORRESPONDIENTE A LOS SERVICIOS DE AGUA CORRIENTE, TELEFONOS, ENERGIA ELECTRICA, GAS, ETC., EXISTENTES.

SE DEBERA REALIZAR EL CONTRAPISO BAJO CALICHO SIGUIENDO ESPECIFICACIONES TECNICAS DE LA MEMORIA PARA QUE LA SECRETARIA DE MEDIO AMBIENTE COLOQUE EL SOLADO DE CAUCHO CORRESPONDIENTE.

LAS CAMINERIAS SE DEBERAN ADAPTAR A LOS ARBOLES EXISTENTES, RESPETANDO SU UBICACION Y RAICES

REFERENCIAS

PISOS MATERIALIDAD

		REF.
P1	SOLADO EXISTENTE	
P2	SOLADO HORMIGON PEINADO EN VADOS	
P3	SOLADO HORMIGON FRATASADO ARMADO NUEVO	
P4	SOLADO CERAMICO NUEVO	
P5	SOLADO HORMIGON FRATASADO NUEVO + CERAMICO	
P6	SOLADO HORMIGON PEINADO SIMPLE NUEVO	
P7	GRANZA LAVADA	
P8	SOLADO HIDROTAPIA DE PREVENCION	
P9	PASAJADO (VER PLANO PASAJADO)	
P10	CESPED EXISTENTE	
P11	CESPED NUEVO	
P12	PINTURA SENDA PEATONAL	

MUROS

REF.	CODIGO	ESPECIFICACION
	M1	MAMPOSTERIA EXISTENTE
	M2	LADRILLO HUECO esp 30cm
	M3	LADRILLO HUECO a=15cm
	M4	PIRCA DE PIEDRA

ZOCALOS

CODIGO	ESPECIFICACION
Z0	SIN ZOCALO
Z1	ZOCALO SEGUN PLIEGO h=7cm
Z2	ZOCALO CEMENTICIO

DINTELES

CODIGO	NIV.DINTEL	PUERTAS/ VENTANAS
D01	EXISTENTE	P1, P2, P3
D02	2.05	P4, P5, P6
D03	2.20	PR1

REVOQUES Y REVESTIMIENTOS

Re1	REVOQUE GRUESO + FINO + TERMINACION PINTURA LATEX INTERIOR
Re2	PICAR REV DETERIORADO/ESPERAR QUE EL MURO REDUZCA SU HUMEDAD/AZOTADO HIDROFUGO 5MM/REV. HIDROFUGO 15MM/REV FINO 3MM/TERMINACION PINTURA TRANSPIRABLE BLANCA
Re3	AZOTADO HIDROFUGO 5MM/REV. HIDROFUGO 15MM/REV FINO 3MM/TERMINACION PINTURA TRANSPIRABLE
Re4	REVOQUE GRUESO BAJO REVESTIMIENTO HIDROFUGO + ENLUCIDO DE CAL Esp.15mm + REVEST CERAMICO esp. 10mm
Re5	REVOQUE GRUESO + FINO + TERMINACION PINTURA LATEX EXTERIOR GRIS
Re6	REVOQUE GRUESO + FINO + TERMINACION PINTURA LATEX EXTERIOR BLANCA

REFERENCIAS

CORDON

PLANO UBICACION

Municipalidad de la Ciudad de Salta
FOLIO Nº 143

ARC. AGUSTINA RODRIGUEZ VIRGIL
SUBSECRETARIA DE UNIDAD DE PROYECTOS INTEGRALES
MUNICIPALIDAD DE SALTA

Nº	MODIFICACION	FECHA	FIRMA
0	ORIGINAL		

Salta MUNICIPALIDAD | SECRETARÍA DE OBRAS PUBLICAS

AREA: UNIDAD DE PROYECTOS INTEGRALES

OBRA: REFUNCIONALIZACION PLAZA ESPAÑA

PLANO: PLANO ANTEPROYECTO PRELIMINAR SECTOR PISTA DE PATINAJE Y BAÑOS - PLANTAS

ESCALA: 1:75/25

64_UPI-ARQ-04_0

PLANO NO APTO PARA CONSTRUCCION

A1

PLANO PAISAJISMO PLAZA ESPAÑA- SECTOR 1- ESC: 1.150



PLANO PAISAJISMO PLAZA ESPAÑA- SECTOR 2- ESC: 1.150



REFERENCIAS

REFERENCIAS VEGETACION

		REF.
[illegible]	[illegible]	
[illegible]	[illegible]	
[illegible]	[illegible]	
[illegible]	[illegible]	

ARBOLADOS

		REF.
[illegible]	[illegible]	

RELEVAMIENTO EXISTENTE

ARBOLADO

		REF.
13	[illegible]	
1	[illegible]	
8	[illegible]	
3	[illegible]	
1	[illegible]	
3	[illegible]	

NOTAS

[illegible]

ARBOLADO - UBICACION Y ELEVACION DE LOS MISMOS SE REALIZARAN SEGUN LO INDICADO POR AMBIENTE - DISTANCIA MINIMA ENTRE ARBOLES GRANDES Y ENTRE ARBOLES CHICOS

LA PLANTACION DE LA VEGETACION Y ARBOLADO DEBERA SER REALIZADA CON PERSONAL IDONEO PARA DICHA TAREA.

VER REQUISITOS EN PLIEGO

PREVIO A LA PLANTACION, LA PRESENTACION DE LAS PLANTAS DEBERA SER APROBADA POR EL AREA DE AMBIENTE Y LINDAR DE PROYECTOS INTEGRALES.

LAS PLANTAS DEBERAN TENER UN DESARROLLO FOLIAR CORRESPONDIENTE A UNA PLANTA ADULTA Y LOS ARBOLES NO DEBERAN TENER UNA ALTURA MENOR A LOS 2 MTS

FOLIO Nº 144

Arc. AGUSTINA RODRIGUEZ VIRGIL
SUBSECRETARIA DE UNIDAD DE PROYECTOS INTEGRALES
MUNICIPALIDAD DE SALTA

Salta MUNICIPALIDAD | SECRETARIA DE OBRAS PUBLICAS

OBRA: [illegible]

PLANO: [illegible]

IMAGEN

IMAGEN

SECTOR



IMAGEN

AGUSTINA RODRIGUEZ VIRGIL
SUBSECRETARÍA DE UNIDAD DE
PROYECTOS INTEGRALES
MUNICIPALIDAD DE SALTA

0	EMISION ORIGINAL	I.D.G.			-/-/-
REV.	DESCRIPCION	DIBUJO	CUIDADO	APROBO	FECHA APR.

Salta MUNICIPALIDAD | SECRETARÍA DE OBRAS PÚBLICAS

INTENDENTE: DR. JORGE M. EMILIANO DURAND
SECRETARIO: ING. SERGIO GASTON VIOLA
SUBSECRETARIO: ARQ. AGUSTINA RODRIGUEZ

AREA: UNIDAD DE PROYECTOS INTEGRALES

OBRA: PLAZA_ESPAÑA

PLANO: RENDERS

ESCALA: S/E

64 UPI-ARQ-06 0
OBRA Nº RUBRO PLANO Nº REV

A3

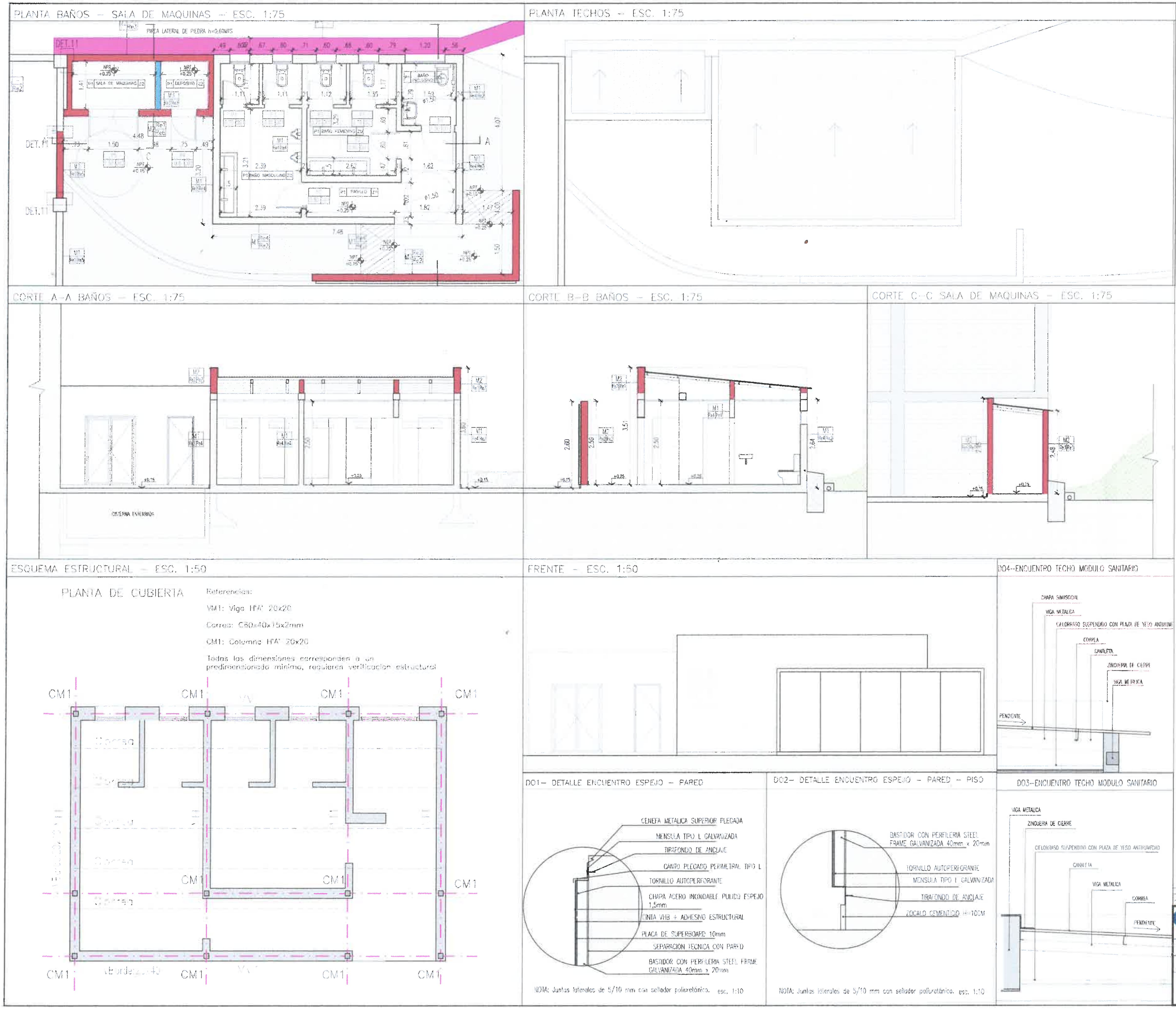

REFERENCIAS

PISOS MATERIALIDAD

CODIGO	ESPECIFICACION	REF.
P1	SOLADO EXISTENTE	
P2	SOLADO HORMIGON PEINADO EN VAIOS	
P3	SOLADO HORMIGON FRATASADO ARMADO NUEVO	
P4	SOLADO CERAMICO NUEVO	
P5	SOLADO HORMIGON FRATASADO NUEVO + CERMICO	
P6	SOLADO HORMIGON PEINADO SIMPLE NUEVO	

MUROS

REF.	CODIGO	ESPECIFICACION
	M1	MAMPOSTERIA EXISTENTE
	M2	LADRILLO HUECO esp 20cm
	M3	LADRILLO HUECO e=15cm
	M4	PIRCA DE PIEDRA

ZÓCALOS

CODIGO	ESPECIFICACION
Z0	SIN ZÓCALO
Z1	ZOCALO SEGUN PLIEGO h=7cm
Z2	ZOCALO CEMENTICIO

DINTELES

CODIGO	N.I.DINTEL	PUERTAS/ VENTANAS
D01	EXISTENTE	P1, P2, P3
D02	2.05	P4, P5, P6

REVOQUES Y REVESTIMIENTOS

Re1	REVOQUE GRUESO + FINO + TERMINACION PINURA LATEX INTERIOR
Re2	PICAR REV DETERIORADO/ESPERAR QUE EL MURO REDUZCA SU HUMEDAD/AZOTADO HIDROFUGO 5MM/REV. HIDROFUGO 15MM/REV FINO 3MM/TERMINACION PINTURA TRANSPIRABLE BLANCA
Re3	AZOTADO HIDROFUGO 5MM/REV. HIDROFUGO 15MM/REV FINO 3MM/TERMINACION PINTURA TRANSPIRABLE
Re4	REVOQUE GRUESO BAJO REVESTIMIENTO HIDROFUGO +JAHARRO LA CAL Esp.15mm + REVEST CERAMICO esp 10mm
Re5	REVOQUE GRUESO + FINO + TERMINACION PINURA LATEX EXTERIOR GRIS
Re6	REVOQUE GRUESO + FINO + TERMINACION PINURA LATEX EXTERIOR BLANCA

REFERENCIAS

TIPO DE MAMPOSTERIA
ALTURA DE ENCADENADO
NIVEL INFERIOR ENCADENADO
REVESTIMIENTO DER.
REVESTIMIENTO IZQ.
REVESTIMIENTO ARRIBA
ALTURA DE ENCADENADO
NIVEL INFERIOR ENCADENADO
REVESTIMIENTO ABAJO
TIPO DE MAMPOSTERIA
TIPO DE CARPINTERIA
NIVEL INF. DE DINTEL
ANCHO VANO LIBRE

NOTAS

TODA DOCUMENTACION GRAFICA SE PRESENTA A MODO DE ANTEPROYECTO, QUEDA A CARGO DEL CONTRATISTA EFECTUAR DOCUMENTACION EJECUTIVA Y APROBAR DICHOS PLANOS EN ENTIDADES CORRESPONDIENTES.

QUEDA A CARGO DEL CONTRATISTA EL CALCULO, DIMENSIONAMIENTO Y VERIFICACION POR PARTE DE COPAIPA, DE LA ESTRUCTURA

TODAS LAS MEDIDAS SE VERIFICARAN EN OBRA

ALTURA CERAMICO BAÑOS HASTA CIELORRASO

LOS DINTELES DE LAS CARPINTERIAS DEBEN COINCIDIR CON EL DE LA VENTANA

SE DEBERA RELIZAR PROYECTO DE DESAGUE PLUVIALES

PREVER PENDIENTE EN ANTEPECHO DE VENTANAS

TODAS LAS DIMENSIONES CORRESPONDEN A UN PREDIMENSIONADO MINIMO, REQUIEREN VERIFICACION ESTRUCTURAL

QUEDA A CARGO DEL CONTRATISTA EL CALCULO, DIMENSIONAMIENTO Y VERIFICACION POR PARTE DE COPAIPA, DE LA ESTRUCTURA

SE DEBERA RELIZAR PROYECTO DE DESAGUE PLUVIAL

Arq. AGUSTINA RODRIGUEZ VIRGIL
SUBSECRETARIA DE UNIDAD DE PROYECTOS INTEGRALES
MUNICIPALIDAD DE SALTA

REV	DESCRIPCION	DIBUJO	CHEQUEO	APROBO	FECHA
0	EMISION ORIGINAL	D.M	A.R	A.R.	06/08/24

Salta MUNICIPALIDAD | SECRETARÍA DE OBRAS PÚBLICAS

INTENDENTE: DR. J. M EMILIANO DURAND
SECRETARIO: ARQ GASTÓN VIOLA
SUBSECRETARIA: ARQ. AGUSTINA RODRIGUEZ

AREA: UNIDAD DE PROYECTOS INTEGRALES

OBRA: REFUNCIONALIZACION PLAZA ESPAÑA

PLANO: PLANO - ESQUEMAS MODULOS SANITARIOS

ESCALA: 1:10/25/50/75

PLANO NO APTO PARA CONSTRUCCION

OBRA N°	RUBRO - PLANO N°	REV
64	UPI-DET-01	0

A2

Municipalidad ... FOLIO N° 146

PLANILLA CARPINTERIAS – ESC. 1:50

P1 1.00 DESTINO: BAÑO ADAPTADO

PLANILLA CARPINTERIAS P5				
TIPO	CODIGO	MANO	CANT.	TOTAL
P5 + PULIRTA DE ABRIR	P1	Derecha / Izquierda	- / -	1

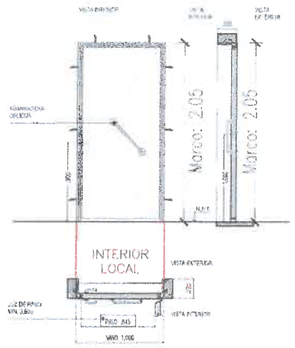

MARCO: Aluminio blanco
HOJA: Aluminio Blanco
HERRAJES: A DEFINIR/LOS CERROJOS DE SEGURIDAD DE LOS SANITARIOS ADAPTADOS DEBERAN PODER ACCIONAR DESDE EL EXTERIOR EN CASO DE EMERGENCIA
CERRADURA: DEFINIR

OBSERVAC.: Colocar agarradera oblicua

P2 0.80 DESTINO: BAÑOS HOMBRE - MUJERES Y DEPOSITO

PLANILLA CARPINTERIAS P4				
TIPO	CODIGO	MANO	CANT.	TOTAL
PUERTA DE ABRIR SIMPLE	P2	Derecha / Izquierda	- / 1	2

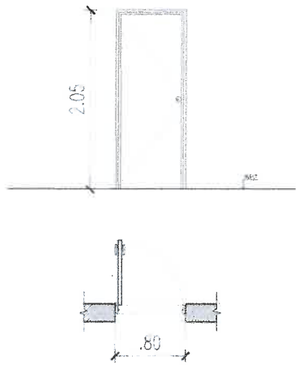

MARCO: Aluminio blanco
HOJA: Aluminio blanco
HERRAJES: DEFINIR
CERRADURA: DEFINIR

OBSERVAC.:

P3 0.75 DESTINO: BAÑO INODORO

PLANILLA CARPINTERIAS P2				
TIPO	CODIGO	MANO	CANT.	TOTAL
PUERTA DE ABRIR DOS HOJAS	P3	Derecha / Izquierda	- / 4	4

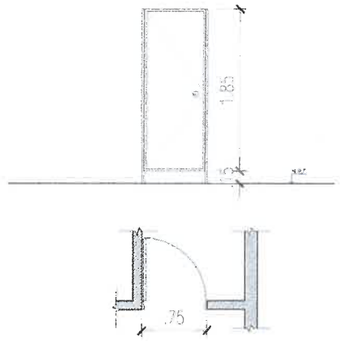

MARCO: Aluminio blanco
HOJA: Aluminio blanco
HERRAJES: DEFINIR
CERRADURA: DEFINIR

OBSERVAC.:

FR1 3.46 DESTINO: PISTA PATINAJE

PLANILLA CARPINTERIAS P2				
TIPO	CODIGO	MANO	CANT.	TOTAL
PUERTA DE ABRIR DOS HOJAS - REJAS	FR1	Derecha / Izquierda	- / -	1

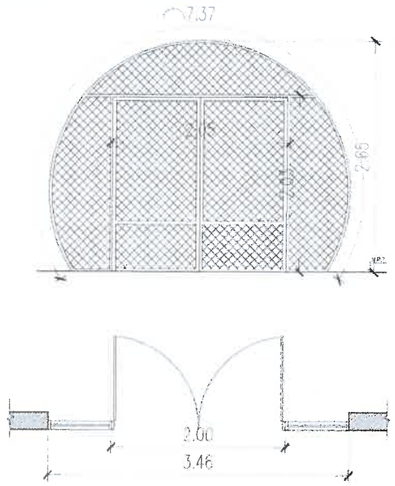

MARCO: CAÑO METALICO
HOJA: METAL DESPLEGADO
HERRAJES: DEFINIR
CERRADURA: DEFINIR

OBSERVAC.: La reja debe ser del mismo material que la puerta. Color negro

P4 1.50 DESTINO: SALA DE MAQUINAS

PLANILLA CARPINTERIAS P2				
TIPO	CODIGO	MANO	CANT.	TOTAL
PUERTA DE ABRIR DOS HOJAS	P5	Derecha / Izquierda	- / -	1

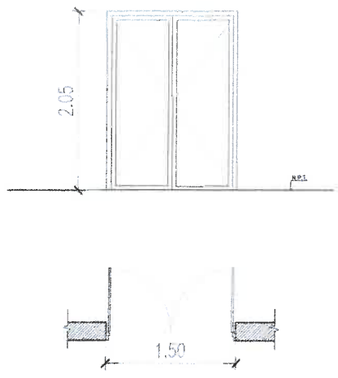

MARCO: Chapa plegada
HOJA: Caño y chapa calibre 18
HERRAJES: DEFINIR
CERRADURA: DEFINIR

OBSERVAC.: Color negro

P5 2.00 DESTINO: PISTA DE PATINAJE- SECTOR BAJO GRADA

PLANILLA CARPINTERIAS P2				
TIPO	CODIGO	MANO	CANT.	TOTAL
PUERTA DE ABRIR DOS HOJAS	P6	Derecha / Izquierda	- / -	1

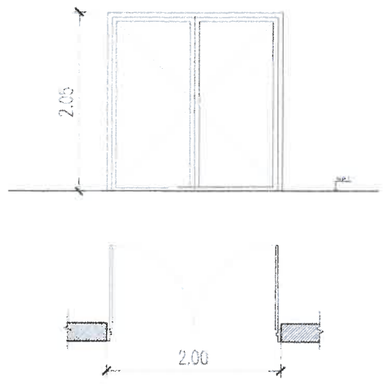

MARCO: Chapa plegada
HOJA: Caño y chapa calibre 18
HERRAJES: DEFINIR
CERRADURA: DEFINIR

OBSERVAC.: Color negro

Municipalidad de la Ciudad de Salta
FOLIO Nº 147

Arc. AGUSTINA RODRIGUEZ VIRGIL
SUBSECRETARÍA DE UNIDAD DE PROYECTOS INTEGRALES
MUNICIPALIDAD DE SALTA

REV.	DESCRIPCIÓN	DIB.	VER.	APR.	FECHA
0	EMISIÓN ORIGINAL	N.G.	LGM	A.R.	19/02/24

Salta MUNICIPALIDAD | SECRETARÍA DE OBRAS PÚBLICAS
INTENDENTE: CLAUDIO E.M. EMILIANO G. RANDO
SECRETARIO DE OBRAS PÚBLICAS: LIC. M.A.
SUBSECRETARIO: ARQ. AGUSTINA RODRIGUEZ

AREA: *UNIDAD DE PROYECTOS INTEGRALES*
OBRA: *REFUNCIONALIZACION PLAZA ESPAÑA*
PLANO: *PLANILLA DE CARPINTERIAS*
ESCALA: *1:50*
64 UPI-DET-02 0
TAMAÑO: A2 PLANO: FUNDIN REV.:
PLANO NO APTO PARA CONSTRUCCION

A2

BARANDAS EN PISTA DE PATINAJE ESC 1:25

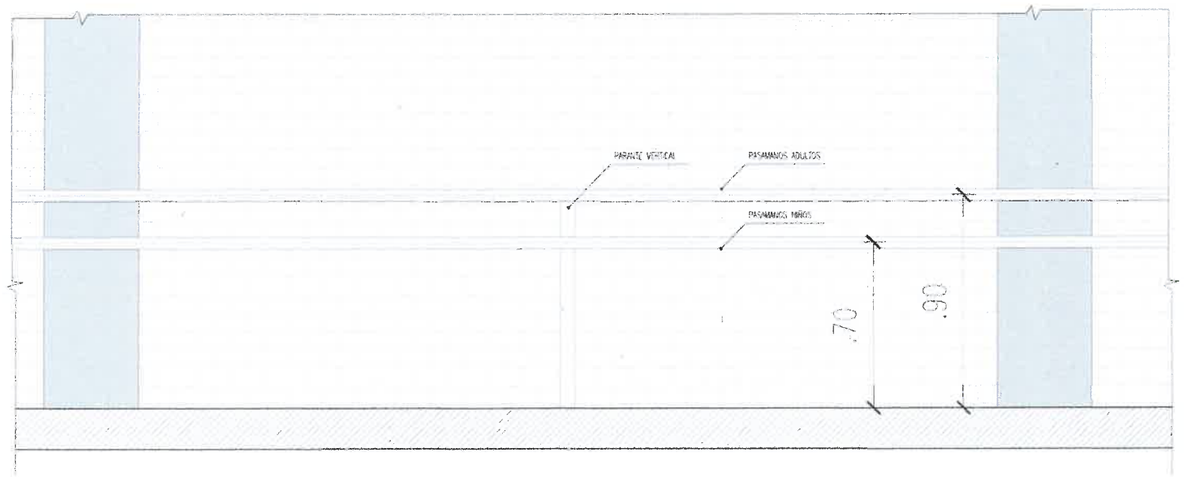



BARANDA EN COLUMNAS ESC 1:25

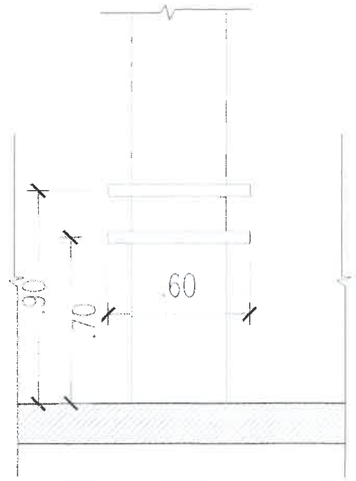

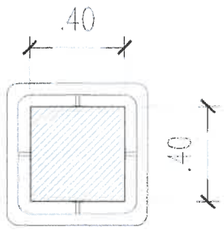

PARANTE BARANDA ESC 1:20

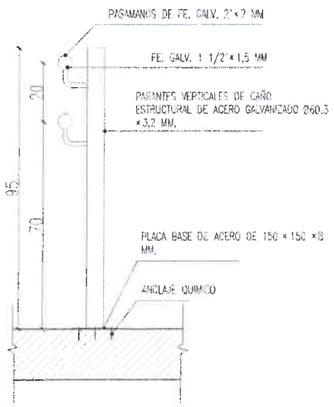

ANCLAJE BARANDA EN COLUMNA ESC 1:20

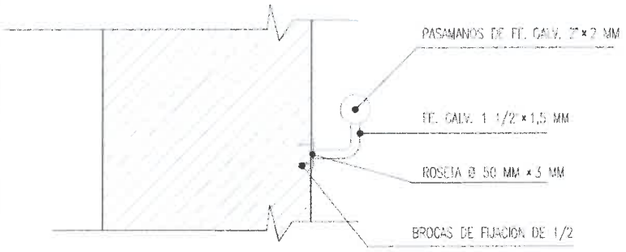

ARC. AGUSTINA RODRIGUEZ VIRGIL
SUBSECRETARÍA DE UNIDAD DE PROYECTOS INTEGRALES
MUNICIPALIDAD DE SALTA

REV.	DESCRIPCION	DIBUJO	CHEQUEO	APROBO	FECHA
A	EMISION ORIGINAL	J.I.S.			

Salta MUNICIPALIDAD | SECRETARÍA DE OBRAS PÚBLICAS

INTENDENTE: DR. JORGE M. EMILIANO DURAND
SECRETARIO: ARQ. GASTON VIOLA
SUBSECRETARIO: ARQ. AGUSTINA RODRIGUEZ

AREA: *UNIDAD DE PROYECTOS INTEGRALES*

OBRA: *REFUNCIONALIZACION PLAZA ESPAÑA*

PLANO: *DETALLE BARANDAS*

ESCALA: *ESC. 1:25/1:20*

PLANO NO APTO PARA CONSTRUCCION

64 (OBRA Nº) UPI-DET-03 (RUBRO - PLANO Nº) 0 (REV.)

A3

Municipalidad de Salta FOLIO Nº 140

CESTO DE BASURA

149

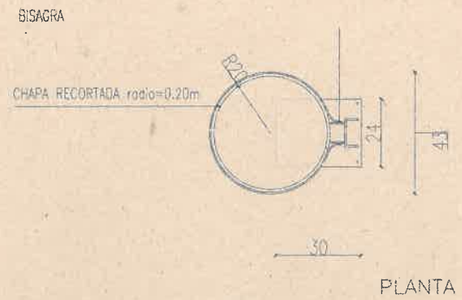

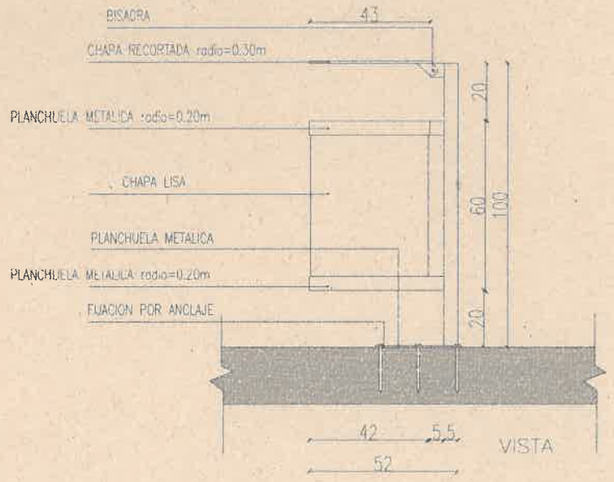

MATERIALES :

- ESTRUCTURA: CHAPA CON ENVOLVENTE CHAPA LISA CON PINTURA DE ESMALTE SINTETICO 3 EN 1 COLOR NEGRO SATINADO
- MEDIDAS

  RADIO= 20CM
  ALTURA= 1.20M
- COLOCACION

  FIJADO CON ANCLAJES Y PLANCHUELA SOBRE SOLADO EXISTENTE

Vc. AGUSTINA RODRIGUEZ VIRGIL
SUBSECRETARIA DE UNIDAD DE PROYECTOS INTEGRALES
MUNICIPALIDAD DE SALTA

REV	DESCRIPCION	DIBUJO	CHEQUEO	APROBO	FECHA APR.
0	EMISION ORIGINAL		A.H.	A.H.	14/08/25

Salta MUNICIPALIDAD | SECRETARÍA DE OBRAS PÚBLICAS

INTENDENTE: DR. JORGE M. FABIANO DURANO
SECRETARIO: ARQ. GASTON VIOLA
SUBSECRETARIO: ARQ. AGUSTINA RODRIGUEZ

AREA: *UNIDAD DE PROYECTOS INTEGRALES*

OBRA: *REFUNCIONALIZACION PLAZA ESPAÑA*

PLANO: *DETALLE BASURERO*

ESCALA: *1:20*

PLANO NO APTO PARA CONSTRUCCION

64 (OBRA N°) UPI-DET-04 (RUBRO - PLANO N°) 0 (REV.)

A4

PLANTA BICICLETERO

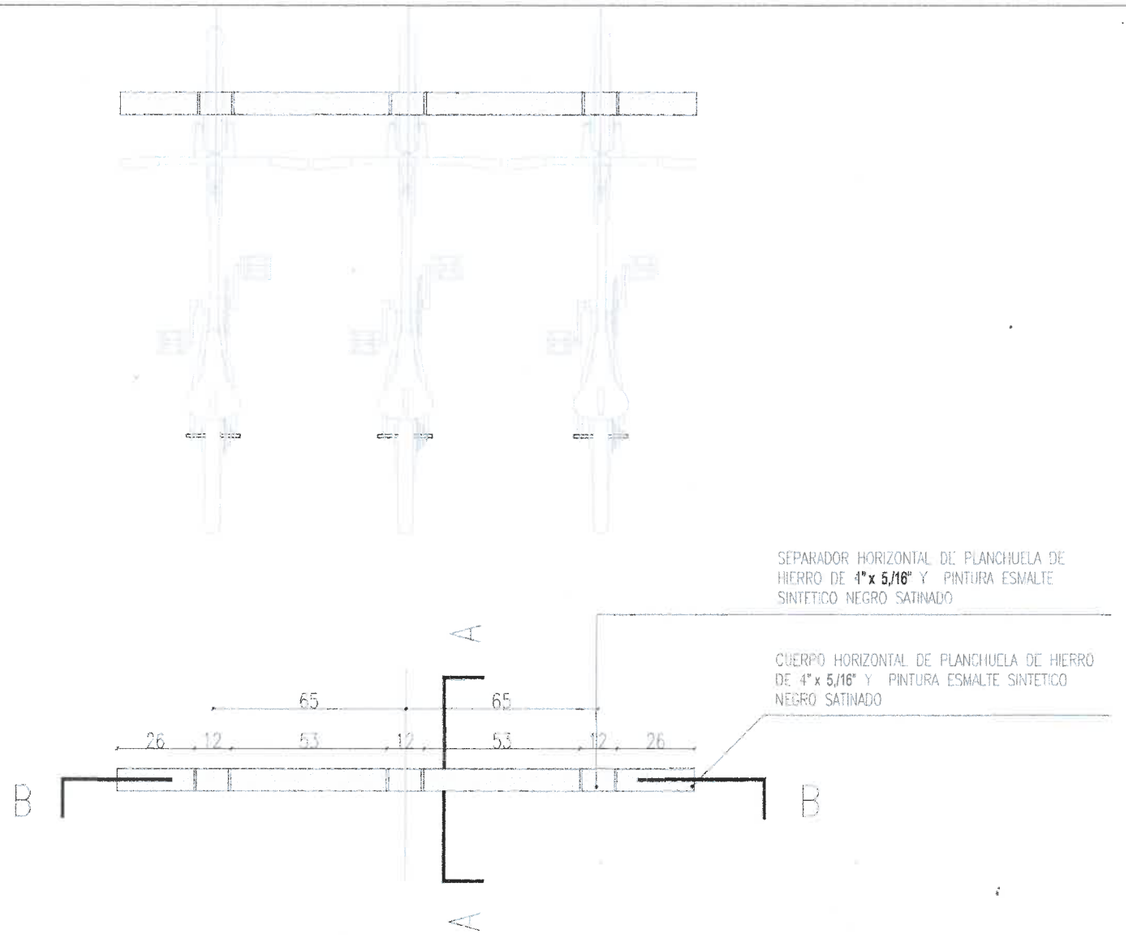

esc: 1.20

MATERIALES

CUERPO Y SEPARADOR HORIZONTAL DE PLANCHUELA DE HIERRO DE 4" x 5/16" Y PINTURA EN ESMALTE SINTETICO NEGRO SATINADO

MEDIDAS

4" x 5/16"

COLOCACION

EMPOTRADO EN DADO DE HORMIGON ARMADO

CORTE BANCO RECTO A-A

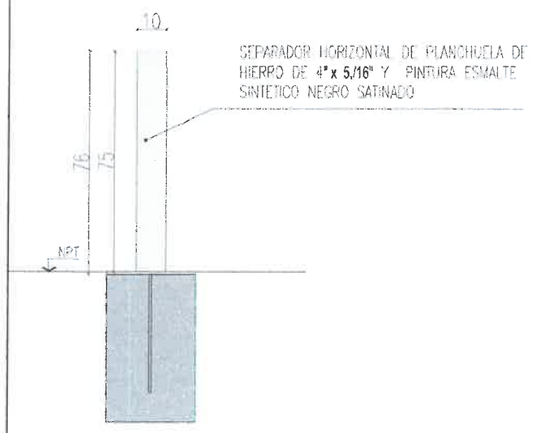

esc: 1.20

CORTE BANCO RECTO B-B

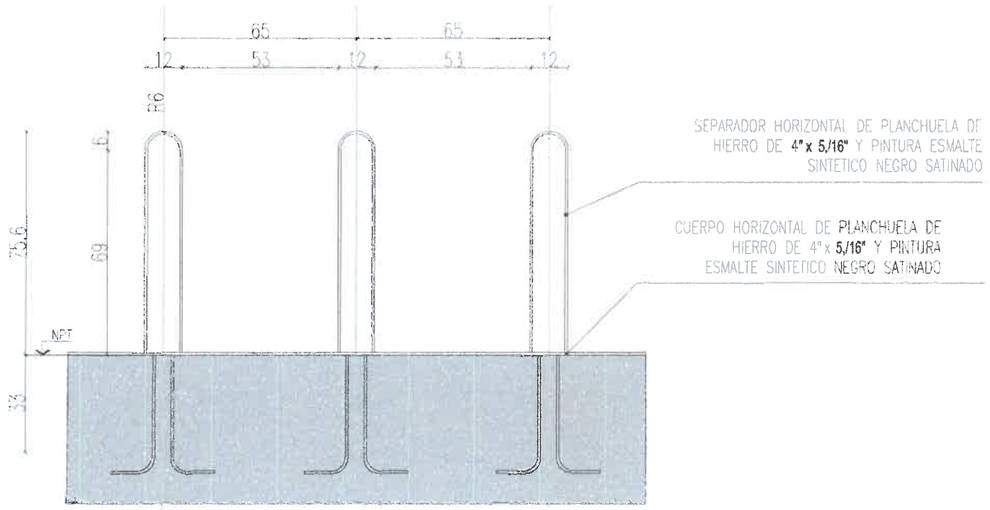

esc: 1.20

Dra. AGUSTINA RODRIGUEZ VIRGIL
SUBSECRETARIA DE UNIDAD DE PROYECTOS INTEGRALES
MUNICIPALIDAD DE SALTA

REV	DESCRIPCIÓN	DIBUJÓ	CHEQUEÓ	VISTO BUENO	FECHA APR.
0	EMISION ORIGINAL	C.G.P.	A.H.	A.R.	18/08/25

Salta MUNICIPALIDAD | SECRETARÍA DE OBRAS PÚBLICAS

INTENDENTE: DR. JORGE M. EMILIANO DURAND
SECRETARIO: ARQ. GASTON VIOLA
SUBSECRETARIO: ARQ. AGUSTINA RODRIGUEZ

AREA: *UNIDAD DE PROYECTOS INTEGRALES*

OBRA: *REFUNCIONALIZACION PLAZA ESPAÑA*

PLANO: *DETALLE BICICLETERO*

ESCALA: *1:20*

PLANO NO APTO PARA CONSTRUCCION

64 (OBRA N°) UPI-DET-05 (RUBRO - PLANO N°) 0 (REV.)

A3

ABDOMINALES MIXTO – ESC. 1:20

Municipalidad de la Ciudad de Salta
FOLIO Nº 152

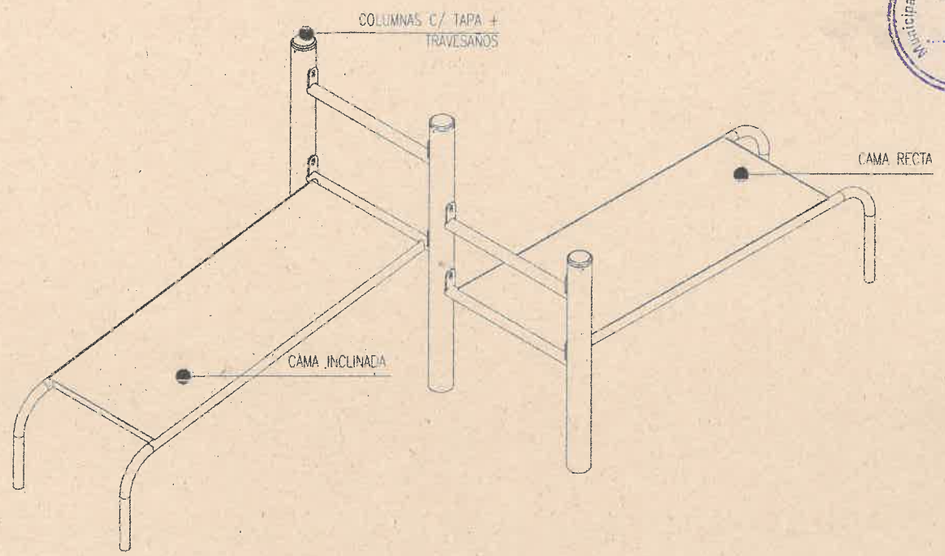

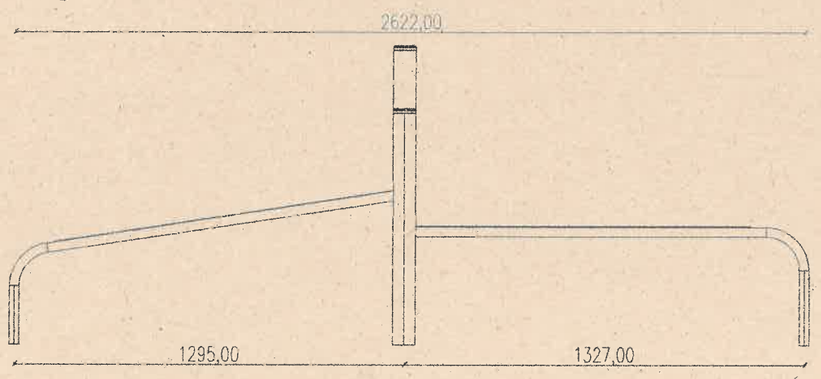

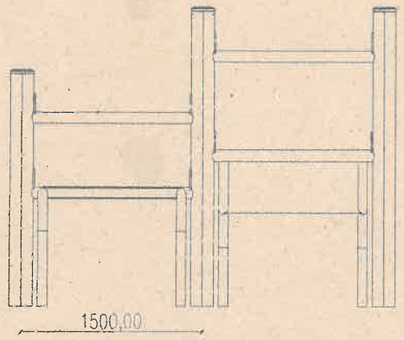

Arc. AGUSTINA RODRIGUEZ VIRGIL
SUBSECRETARIA DE UNIDAD DE PROYECTOS INTEGRALES
MUNICIPALIDAD DE SALTA

BANCO ABDOMINAL MIXTO
Características técnicas:
- Estructura: -Caños principales: Ø5" x 2mm.
- Caños secundarios: Ø1 1/2" Ø1 1/4".
- Bulonería antivandálica, con protectores plásticos.
- Camilla: Chapa cortada y polipertorada mediante tecnología láser.
- Piezas plásticas: El polietileno utilizado en el proceso de rotomoldeo es "FULL G", grado full, apto para parques infantiles, depósitos de agua, agricultura, piezas técnicas y embarcaciones.
- Pintura poliester electrostática en polvo termoconvertible.

REV	DESCRIPCIÓN	DIBUJÓ	CHEQUEÓ	APROBÓ	FECHA APR.
0	EMISION ORIGINAL				

Salta MUNICIPALIDAD | SECRETARÍA DE OBRAS PÚBLICAS

AREA: *UNIDAD DE PROYECTOS INTEGRALES*

OBRA: *REFUNCIONALIZACION PLAZA ESPAÑA*

PLANO: *ABDOMINALES MIXTO* — ESCALA: *1:20*

PLANO NO APTO PARA CONSTRUCCION — 64 (OBRA Nº) UPI-DET-07 (RUBRO - PLANO Nº) 0 (REV)

A4

DETALLE CALISTENIA CHICA ESC. 1:25

Municipalidad de la Ciudad de Salta
FOLIO Nº 151

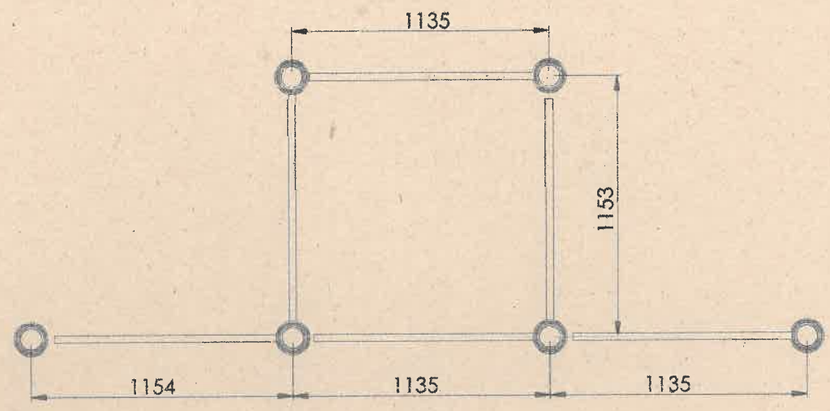

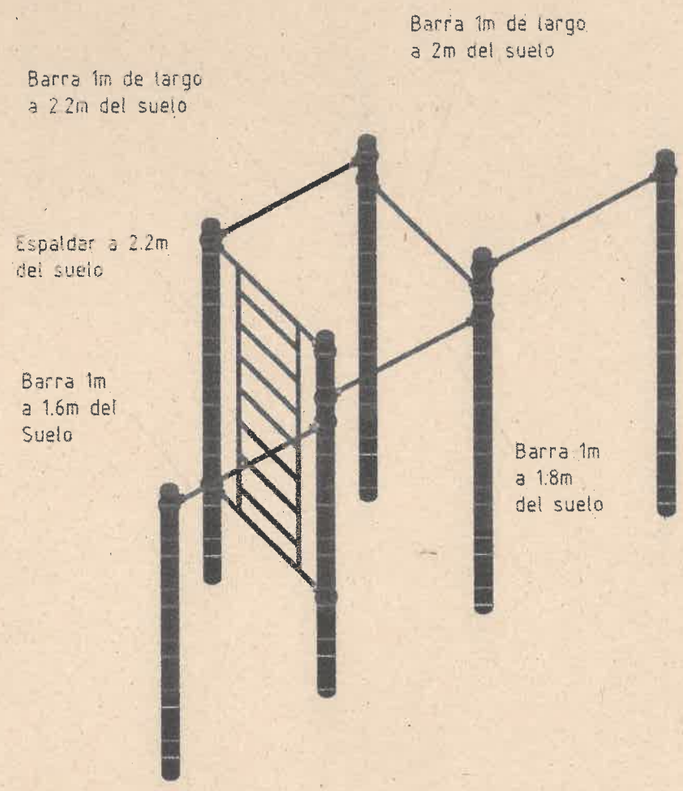

Arc. AGUSTINA RODRIGUEZ VIRGIL
SUBSECRETARIA DE UNIDAD DE PROYECTOS INTEGRALES
MUNICIPALIDAD DE SALTA

Características técnicas:
• Estructura:
–Columnas de Ø4 1/2" x 2mm de espesor con tapas de aluminio fundidas con logo.
– Barras de caño de Ø1 1/4" x 3.2mm de espesor.
– Unión con mordazas de aluminio fundido.
Especificaciones Generales:
Circuito chico profesional para realizar Calistenia al aire libre. Compuesto por barras de diferentes alturas para distintos tipos de ejercicios posibilitando el trabajo muscular de todo el cuerpo.

REV	DESCRIPCIÓN	DIBUJÓ	CHEQUEÓ	APROBÓ	FECHA APR.
0	EMISION ORIGINAL				

Salta MUNICIPALIDAD | SECRETARÍA DE OBRAS PÚBLICAS — INTENDENTE: DR. JORGE M. EMILIANO DUFRANO; SECRETARIO: ARQ. GASTON VIOLA; SUBSECRETARIO: ARQ. AGUSTINA RODRIGUEZ

AREA: *UNIDAD DE PROYECTOS INTEGRALES*

OBRA: *REFUNCIONALIZACION PLAZA ESPAÑA*

PLANO: *DETALLE CALISTENIA CHICA* — ESCALA: *1:25*

PLANO NO APTO PARA CONSTRUCCION — 64 (OBRA Nº) UPI-DET-06 (RUBRO - PLANO Nº) 0 (REV)

A4

DETALLE BARRA PARALELA SIMPLE

Municipalidad de la Ciudad de Salta
FOLIO Nº 153

Vista frontal:

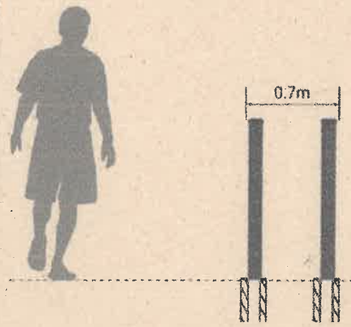

Vista lateral:

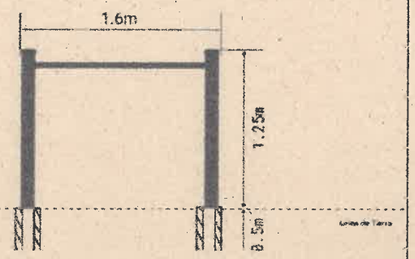



Arq. AGUSTINA RODRIGUEZ VIRGIL
SUBSECRETARÍA DE UNIDAD DE PROYECTOS INTEGRALES
MUNICIPALIDAD DE SALTA

Características técnicas:
• Estructura:
-CAÑO PRINCIPAL: Caño de 3 pulgadas x 2 mm, terminación con tapa de plástico inyectado
-CAÑOS SECUNDARIOS: Caño de 1 1/2" x 2mm de espesor.
-BULONERIA: Antivandálica galvanizada con protectores plásticos.
LAS BARRAS PARALELAS SIMPLES PERMITEN REALIZAR EJERCICIOS DE FONDOS, TRACCIÓN Y SOPORTE QUE FORTALECEN EL TREN SUPERIOR Y EL CORE, CONVIRTIENDO EL ESPACIO PÚBLICO EN UN ENTORNO ACTIVO E INTEGRAL PARA EL ENTRENAMIENTO.

REV.	DESCRIPCIÓN	DIBUJO	DISEÑO	APROBO	FECHA APR.
0	EMISION ORIGINAL				

Salta MUNICIPALIDAD | SECRETARÍA DE OBRAS PÚBLICAS
INTENDENTE: DR. JORGE M. EMILIANO DUMAND
SECRETARIO: ARQ. GASTON VIOLA
SUBSECRETARIO: ARQ. AGUSTINA RODRIGUEZ

AREA: *UNIDAD DE PROYECTOS INTEGRALES*
OBRA: *REFUNCIONALIZACION PLAZA ESPAÑA*
PLANO: *BARRA PARALELA SIMPLE* ESCALA: *S/E*
PLANO NO APTO PARA CONSTRUCCION
64 (OBRA Nº) UPI-DET-08 (RUBRO - PLANO Nº) 0 (REV)

A4

DETALLE FLEXIONES TRIPLE

Municipalidad de la Ciudad de Salta
FOLIO Nº 154

Vista frontal:

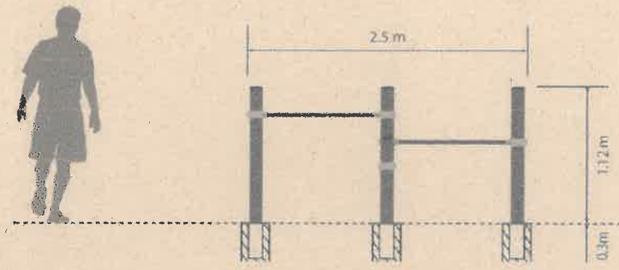

Vista lateral:

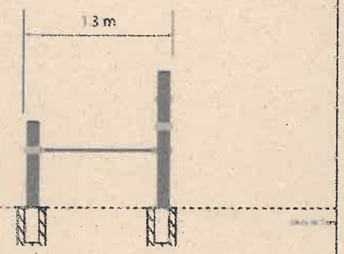

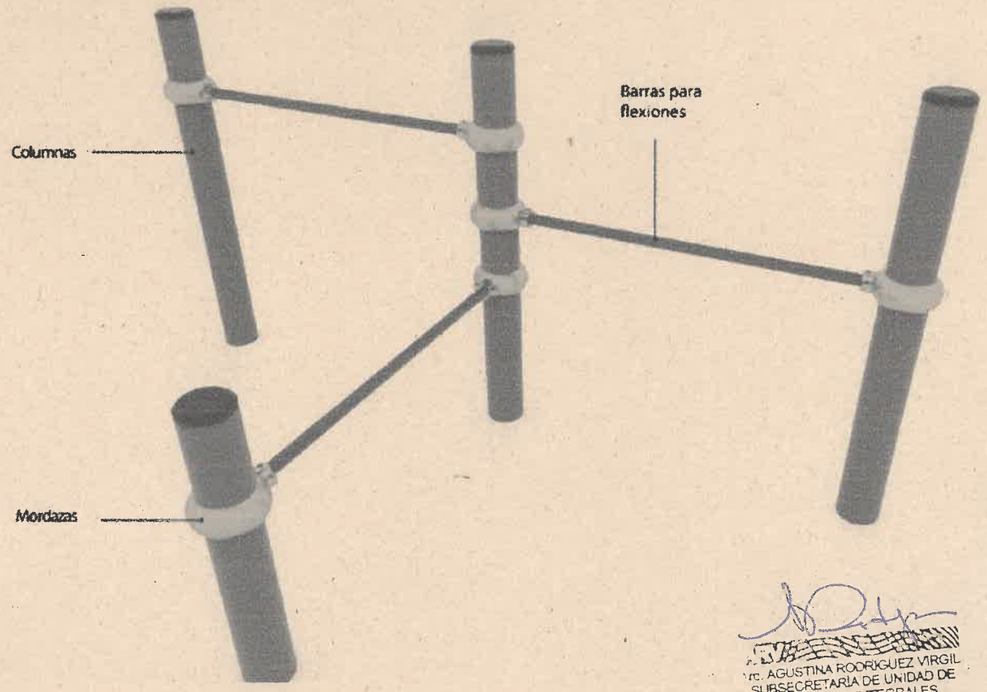

Arq. AGUSTINA RODRIGUEZ VIRGIL
SUBSECRETARÍA DE UNIDAD DE PROYECTOS INTEGRALES
MUNICIPALIDAD DE SALTA

Características técnicas:
• Estructura:
-COLUMNAS: Caño de Ø4 1/2" x 2mm de espesor.
-BARRAS: Caño de acero inoxidable de Ø1 1/4" x 3.2mm.
-UNIONES: Con mordazas de aluminio fundido.
-BULONERIA: Antivandálica con protectores plásticos.
La Estación de Flexiones Triple invita al entrenamiento compartido y a la superación personal. Diseñada para el trabajo de fuerza con el propio peso, permite que varios usuarios se activen en simultáneo, generando dinamismo y continuidad en el circuito.

REV.	DESCRIPCIÓN	DIBUJO	DISEÑO	APROBO	FECHA APR.
0	EMISION ORIGINAL				

Salta MUNICIPALIDAD | SECRETARÍA DE OBRAS PÚBLICAS
INTENDENTE: DR. JORGE M. EMILIANO DUMAND
SECRETARIO: ARQ. GASTON VIOLA
SUBSECRETARIO: ARQ. AGUSTINA RODRIGUEZ

AREA: *UNIDAD DE PROYECTOS INTEGRALES*
OBRA: *REFUNCIONALIZACION PLAZA ESPAÑA*
PLANO: *DETALLE FLEXIONES TRIPLE* ESCALA: *S/E*
PLANO NO APTO PARA CONSTRUCCION
64 (OBRA Nº) UPI-DET-09 (RUBRO - PLANO Nº) 0 (REV)

A4

DETALLE FORTALECEDOR DE PIERNAS

Municipalidad de la Ciudad de Salta
FOLIO Nº 155

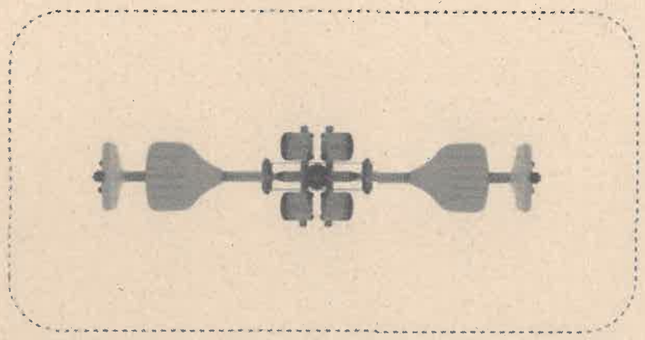

Área de seguridad: 3.4m

Área de seguridad:

Vista frontal:

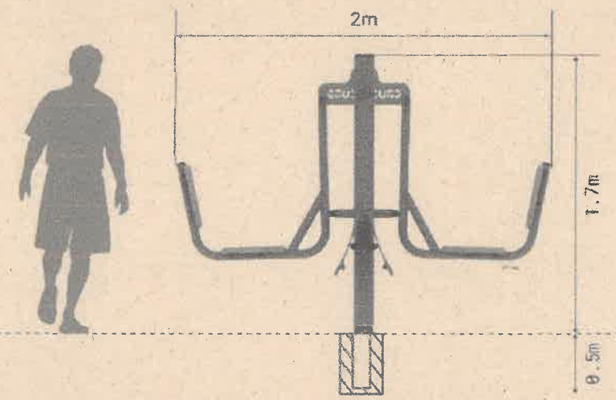

Vista lateral:



Arq. AGUSTINA RODRIGUEZ VIRGIL
SUBSECRETARÍA DE UNIDAD DE PROYECTOS INTEGRALES
MUNICIPALIDAD DE SALTA

Características técnicas:
* Estructura:
-COLUMNAS:
-Caños principales: Ø4 1/2" x 2mm.
-Caños secundarios: Ø2" x 3.2mm, Ø1 1/2" x 2mm.-BARRAS: Caño de acero inoxidable de Ø1 1/4" x 3.2mm.
-APOYA PIES: Pieza única de aluminio fundido con terminación antideslizante.
-BULONERIA: antivandálica con protectores plásticos
El Fortalecedor de Piernas aporta un recurso clave para el entrenamiento al aire libre. Permite incorporar trabajo de tren inferior en plazas y parques.

REV.	DESCRIPCIÓN	DIBUJO	CHEQUEO	APROBÓ	FECHA APL.
0	EMISIÓN ORIGINAL				

Salta MUNICIPALIDAD | SECRETARÍA DE OBRAS PÚBLICAS
INTENDENTE: DR. JORGE M. EMILIANO DUMIND
SECRETARIO: ARQ. GASTON VIOLA
SUBSECRETARIO: ARQ. AGUSTINA RODRIGUEZ

AREA: UNIDAD DE PROYECTOS INTEGRALES

OBRA: REFUNCIONALIZACION PLAZA ESPAÑA

PLANO: DETALLE FORTALECEDOR DE PIERNAS DOBLE — ESCALA: S/E

PLANO NO APTO PARA CONSTRUCCION

64 (OBRA Nº) UPI-DET-10 (RUBRO - PLANO Nº) 0 (REV.)

A4

ESQUEMA FUENTE DE AGUAS DANZANTES

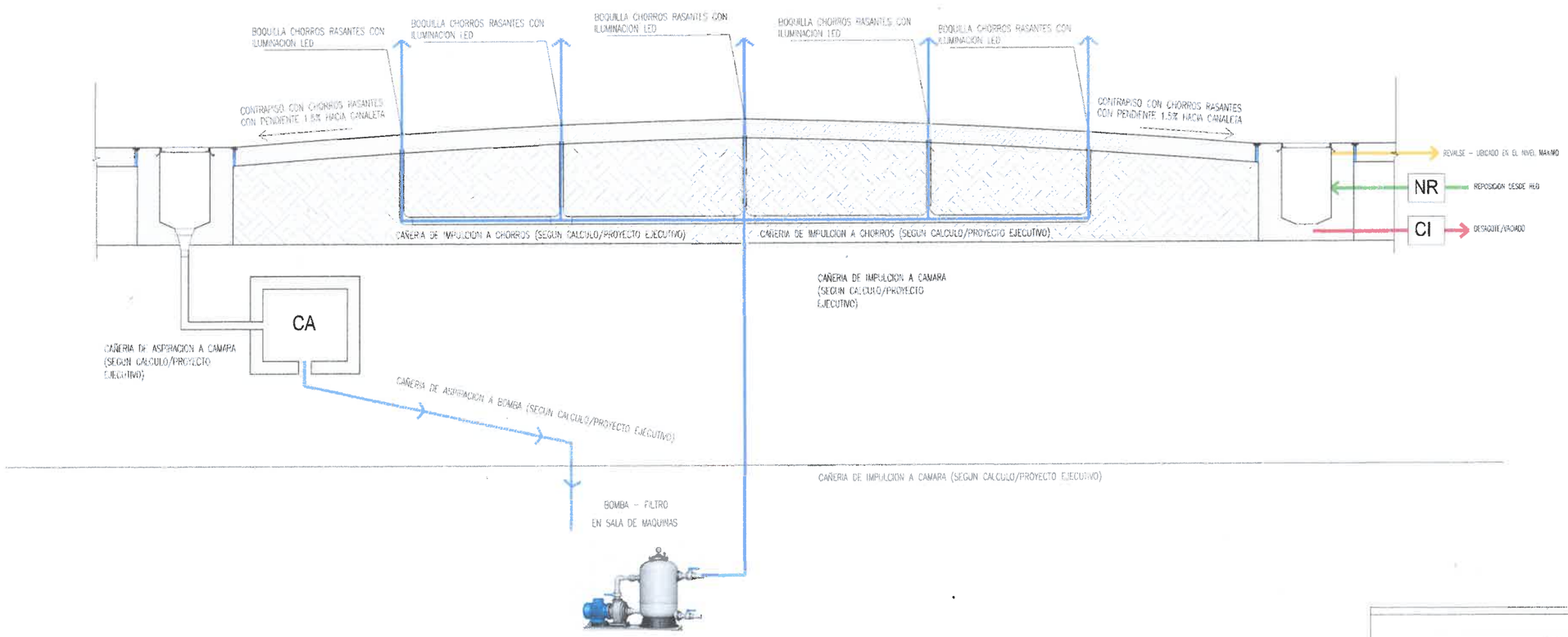

D12– CANALETA ANULAR DE RESERVORIO – FUENTE DE CHORROS

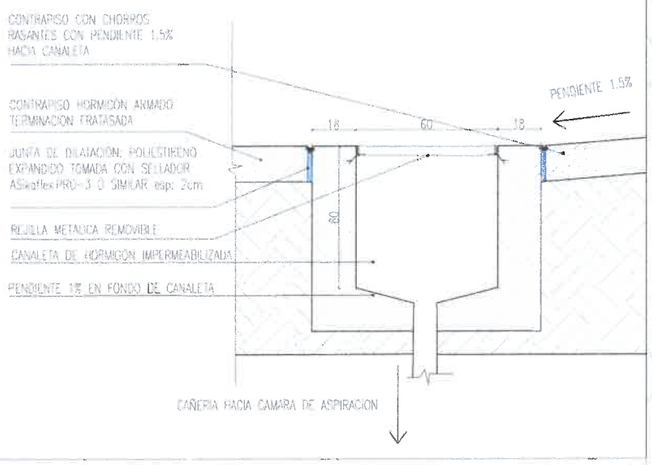

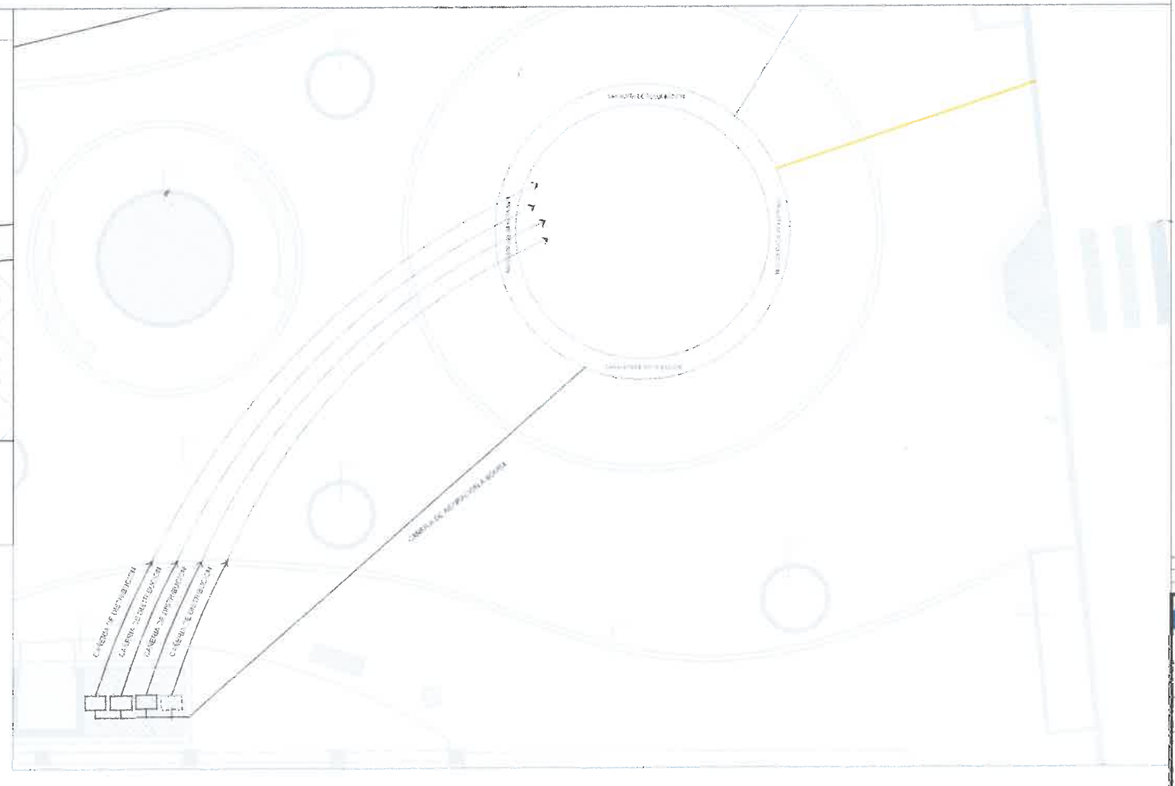

REFERENCIAS

CODIGO	DESCRIPCIÓN
NR	NICHO DE REGISTRO SEGUN PROYECTO(LLAVES DE PASO, ELECTROVALVULAS–FILTRO–REDUCCION DE PRESION SI CORRESPONDE)
CI	CAMARA DE INSPECCION (VALVULA DE DESAGOTE)
CA	CAMARA DE ASPIRACION
CD	CAMARA DE DISTRIBUCION A CHORROS
←	AGUA EN IMPULSION (DESDE BOMBA A CHORROS)
→	AGUA EN SUCCION (DESDE CANALETA A BOMBA)

PISOS MATERIALIDAD

CODIGO	DESCRIPCIÓN	REF.
P1	SOLADO EXISTENTE	
P2	SOLADO HORMIGON PEINADO EN VERDE	

Arq. AGUSTINA RODRIGUEZ VIRGIL
SUBSECRETARIA DE UNIDAD DE PROYECTOS INTEGRALES
MUNICIPALIDAD DE SALTA

REV.	DESCRIPCIÓN	DIBUJÓ	CHEQUEÓ	APROBÓ	FECHA APR.
0	EMISION ORIGINAL	L.G.R	A.H.	A.H.	18/08/25

Salta MUNICIPALIDAD
SECRETARÍA DE OBRAS PÚBLICAS
INTENDENTE: DR. JORGE M. EMILIANO DURAND
SECRETARIO: ARQ. GASTON VIOLA
SUBSECRETARIO: ARQ. AGUSTINA RODRIGUEZ

AREA: UNIDAD DE PROYECTOS INTEGRALES

OBRA: REFUNCIONALIZACION PLAZA ESPAÑA

PLANO: ESQUEMAS DE FUENTE DE AGUAS DANZANTES — ESCALA: 1:20

PLANO NO APTO PARA CONSTRUCCION

64 (OBRA N°) UPI-DET-11 (N° PLANO) 0 (REV)

A3

Municipalidad de la Ciudad de Salta
FOLIO Nº 156

PLANTA BICICLETERO

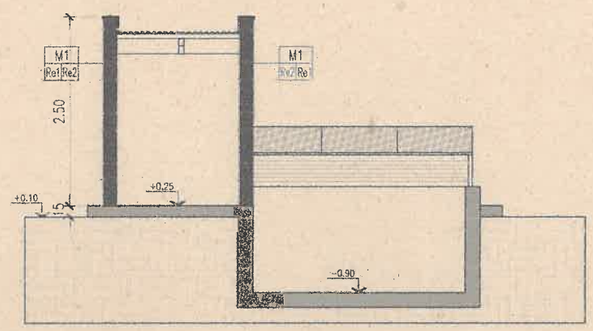

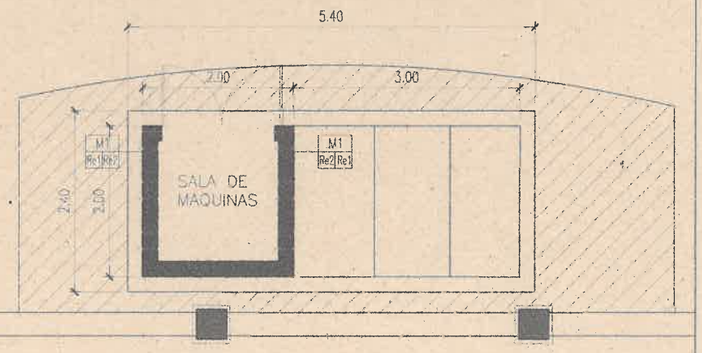

REFERENCIAS

PISOS MATERIALIDAD

P1	SOLADO HORMIGON FRATASADO

MUROS

REF.	CODIGO	ESPECIFICACION
	M1	TABIQUE-PLATEA RESISTENTE
	M2	LADRILLO HUECO esp 20cm

REVOQUES Y REVESTIMIENTOS

Re1	REVOQUE GRUESO + FINO + TERMINACION PINURA LATEX EXTERIOR GRIS
Re2	REVOQUE GRUESO

REFERENCIAS

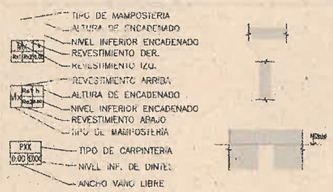

NOTAS

TODA DOCUMENTACION GRAFICA SE PRESENTA A MODO DE ANTEPROYECTO, QUEDA A CARGO DEL COTRATISTA EFECTUAR DOCUMENTACION EJECUTIVA Y APROBAR DICHOS PLANOS EN ENTIDADES CORRESPONDIENTES.

QUEDA A CARGO DEL CONTRATISTA EL CALCULO, DIMENSIONAMIENTO Y VERIFICACION POR PARTE DEL COPAIPA, DE LA ESTRUCTURA

TODAS LAS MEDIDAS SE VERIFICARÁN EN OBRA.

LAS DIMENSIONES DEPENDERAN DEL PROYECTO EJECUTIVO DE LA FUENTE DE AGUA DANZANTES

Municipalidad de la Ciudad de Salta
REF. 157

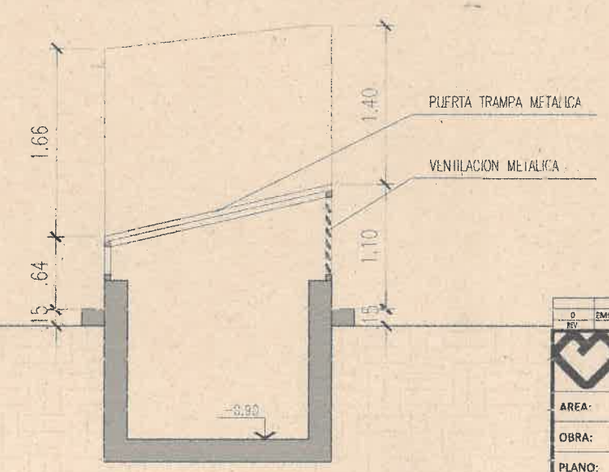

ARQ. AGUSTINA RODRIGUEZ VIRGIL
SUBSECRETARÍA DE UNIDAD DE PROYECTOS INTEGRALES
MUNICIPALIDAD DE SALTA

REV	DESCRIPCION	DIBUJO	CHEQUEO	APROBO	FECHA APR.
0	EMISION ORIGINAL		A.H.	A.H.	14/08/15

Salta MUNICIPALIDAD | SECRETARÍA DE OBRAS PÚBLICAS
INTENDENTE: DR. JORGE M. EMILIANO DUPANO
SECRETARIO: ARQ. GASTON VIOLA
SUBSECRETARIO: ARQ. AGUSTINA RODRIGUEZ

AREA: UNIDAD DE PROYECTOS INTEGRALES

OBRA: REFUNCIONALIZACION PLAZA ESPAÑA

PLANO: DETALLE SALA DE MAQUINAS

ESCALA: 1:20

PLANO NO APTO PARA CONSTRUCCION

64 (OBRA N°) UPI-DET-12 (RUBRO - PLANO N°) 0 (REV)

A4

OPCION I: ESQUINA ACCESIBLE TIPO VADO SIMPLE

CONCEPTO

Se proyecta un vado peatonal simple destinado a garantizar la accesibilidad universal y la vinculación segura entre vereda y calzada, facilitando el desplazamiento de personas con movilidad reducida, cochecitos y circulación peatonal en general.
La propuesta contempla una rampa central de transición suave, acompañada por superficies podotáctiles de prevención y guiado, conforme a criterios de accesibilidad y seguridad urbana. El diseño incorpora una resolución geométrica simple y ordenada, priorizando la correcta lectura del espacio público y la integración con el solado existente.
El ancho del vado se adapta a la dimensión de la vereda y al cruce peatonal correspondiente, asegurando continuidad de recorrido, pendientes adecuadas y condiciones antideslizantes. Asimismo, se preveé la incorporación de señalización táctil y visual para mejorar la percepción del cruce por parte de todos los usuarios.

Beneficios
Suprime las barreras arquitectónicas en los itinerarios peatonales.

Aplicación
En calles donde exista diferencia de nivel entre calzada y acera, en correspondencia con la senda peatonal.

Criterios
Dimensionar el ancho y la pendiente del vado según la modulación de las piezas de solado de acera, para evitar excesiva generación de desperdicio.

Dimensiones
Pendiente longitudinal del vado 10%, relación (1:10).

Ancho
Área central del vado: ancho mínimo de 1,50 m.

Longitud
Dependerá de la altura del cordón.

Pendiente transversal
Máxima: 2%.

Materiales
Hormigón peinado, premoldeado o granítico y baldosas podotáctiles.

Señalización
Colocar una franja señalizadora diferenciable por aspecto visual y táctil en la acera, de ancho igual a 0,40 m (ver Mosaicos podotáctiles).
Indicar la prohibición de estacionar: pintura amarilla en cordón.
Consideraciones
En caso de ancho de vereda menor que 3,20 m ver alternativa para vereda angosta.

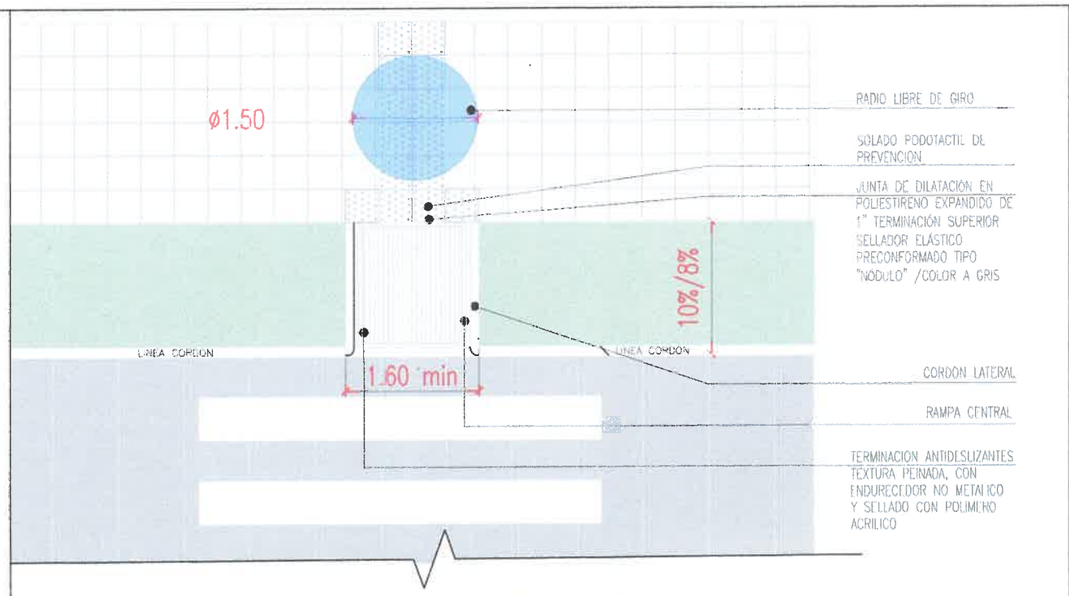



ESPECIFICACIONES GENERALES

A: La superficie del vado se ejecutará en hormigón de cuantía H21, de terminación peinado antideslizante.
B: La pendiente del plano rampado central será aprox. 10%.
C: La doble línea de avisadores táctiles será perpendicular al vado en su inicio y perpendicular a la L.O. en su encuentro con ésta.
D: Deberá ejecutarse una junta de dilatación en todo el perimetro del vado, en su unión con el solado de vereda y con el cordón, la cual deberá estar recedida respecto el NPT, no pudiendo sobresalir en ningún caso respecto a éste.
E: El encuentro entre el plano rampado del vado y la calzada no podrá presentar un desnivel mayor a 1cm

IMAGEN DE REFERENCIA

DETALLES
D01-VADO ACCESIBILIDAD

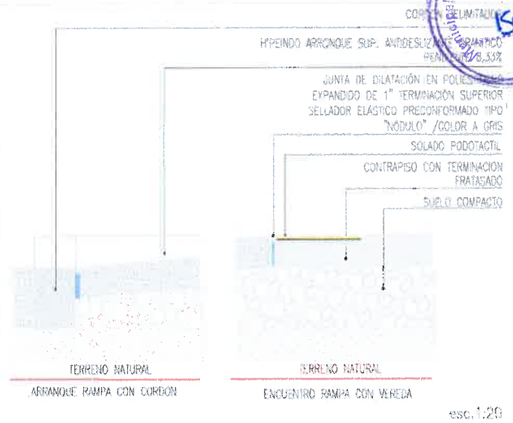

esc: 1:20

TABLA DE REFERENCIA DE PENDIENTE SEGUN NIVELES

- **Rampas exteriores**

Relación H/L	Porcentaje	Altura a Salvar: h (cm)	Observaciones
1/8.0	12,50%	_____ < 7.50	sin descanso
1/10.0	10.00%	≥ 7.50 < 20.00	sin descanso
1/12,0	8,33%	≥ 20.00 < 30.00	sin descanso
1/12.5	8,00%	≥ 30.00 < 50.00	sin descanso
1/16.0	6.25%	≥ 50.00 < 75.00	con descanso
1/16.6	6.00%	≥ 75.00 < 100.00	con descanso
1/20.0	5.00%	≥ 100.00 < 140.00	con descanso
1/25.0	4,00%	≥ 140.00 < _____	con descanso

Arq. AGUSTINA RODRIGUEZ VIRGIL
SUBSECRETARÍA DE UNIDAD DE PROYECTOS INTEGRALES
MUNICIPALIDAD DE SALTA

Salta MUNICIPALIDAD | SECRETARÍA DE OBRAS PÚBLICAS
UNIDAD DE PROYECTOS INTEGRALES
OBRA: ESTACIONAMIENTO EN PLAZA ESCUELA
PLANO: VADO SIMPLE TIPO CON CONDICIÓN LATERAL
ESCALA: S/E
PLANO NO APTO PARA CONSTRUCCION
Nº UPI-DET-13 D

OPCION A: ESQUINA ACCESIBLE TIPO VADO SIMPLE

CONCEPTO

Se proyecta un vado peatonal simple destinado a garantizar la accesibilidad universal y la vinculación segura entre vereda y calzada, facilitando el desplazamiento de personas con movilidad reducida, cochecitos y circulación peatonal en general.

La propuesta contempla una rampa central de transición suave, acompañada por superficies podotáctiles de prevención y guiado, conforme a criterios de accesibilidad y seguridad urbana. El diseño incorpora una resolución geométrica simple y ordenada, priorizando la correcta lectura del espacio público y la integración con el solado existente.

El ancho del vado se adapta a la dimensión de la vereda y al cruce peatonal correspondiente, asegurando continuidad de recorrido, pendientes adecuadas y condiciones antideslizantes. Asimismo, se preveé la incorporación de señalización táctil y visual para mejorar la percepción del cruce por parte de todos los usuarios.

Beneficios

Suprime las barreras arquitectónicas en los itinerarios peatonales.

Aplicación

En calles donde exista diferencia de nivel entre calzada y acera, en correspondencia con la senda peatonal.

Criterios

Dimensionar el ancho y la pendiente del vado según la modulación de las piezas de solado de acera, para evitar excesiva generación de desperdicio.

Dimensiones

Pendiente longitudinal del vado 10%, relación (1:10).

Ancho

Área central del vado: ancho mínimo de 1,50 m.

Longitud

Dependerá de la altura del cordón.

Pendiente transversal

Máxima: 2%.

Materiales

Hormigón peinado, premoldeado o granítico y baldosas podotáctiles.

Señalización

Colocar una franja señalizadora diferenciable por aspecto visual y táctil en la acera, de ancho igual a 0,40 m (ver Mosaicos podotáctiles).

Indicar la prohibición de estacionar: pintura amarilla en cordón.

Consideraciones

En caso de ancho de vereda menor que 3,20 m ver alternativa para vereda angosta.

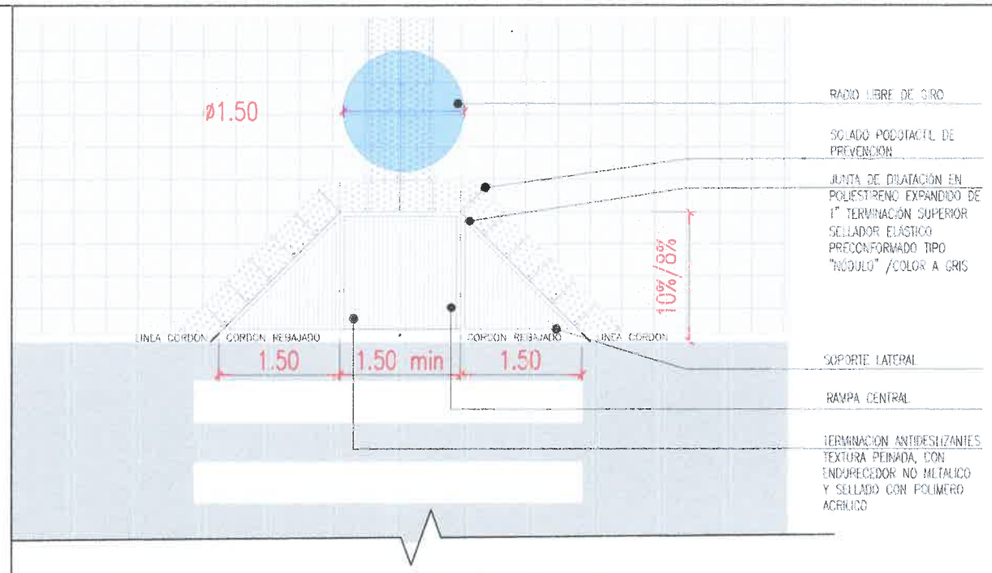



IMAGEN DE REFERENCIA

ESPECIFICACIONES GENERALES

A: La superficie del vado se ejecutará en hormigón de cuantía H21, de terminación peinado antideslizante.

B: La pendiente del plano rampado contral será aprox. 10%.

C: La doble linea de avisadores táctiles será perpendicular al vado en su inicio y perpendicular a la L.O. en su encuentro con ésta.

D: Deberá ejecutarse una junta de dilatación en todo el perimetro del vado, en su unión con el solado de vereda y con el cordón, la cual deberá estar recedida respecto el NPT, no pudiendo sobresalir en ningún caso respecto a éste.

E: El encuentro entre el plano rampado del vado y la calzada no podrá presentar un desnivel mayor a 1cm

DETALLES

D01 - VADO ACCESIBILIDAD

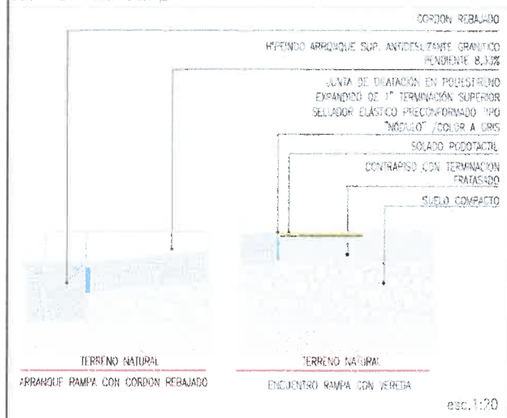

esc.1:20

D02 - REBAJE CORDON

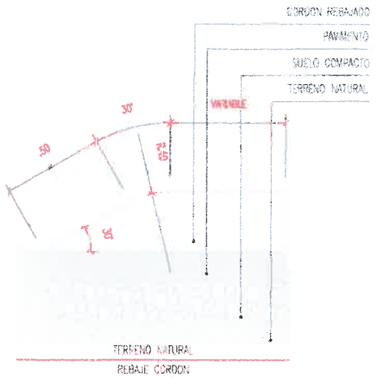

esc.1:20

TABLA DE REFERENCIA DE PENDIENTE SEGUN NIVELES

- **Rampas exteriores**

Relación H/L	Porcentaje	Altura a Salvar: h (cm)	Observaciones
1/8,0	12,50%	< 7,50	sin descanso
1/10,0	10,00%	≥ 7,50 < 20,00	sin descanso
1/12,0	8,33%	≥ 20,00 < 30,00	sin descanso
1/12,5	8,00%	≥ 30,00 < 50,00	sin descanso
1/16,0	6,25%	≥ 50,00 < 75,00	con descanso
1/16,6	6,00%	≥ 75,00 < 100,00	con descanso
1/20,0	5,00%	≥ 100,00 < 140,00	con descanso
1/25,0	4,00%	[illegible]	[illegible]

Arq. AGUSTINA RODRIGUEZ VIRGIL
SUBSECRETARÍA DE UNIDAD DE PROYECTOS INTEGRALES
MUNICIPALIDAD DE SALTA

Salta MUNICIPALIDAD | SECRETARÍA DE OBRAS PÚBLICAS

TEMA: VADO SIMPLE TIPO A

Municipalidad de la Ciudad de Salta
FOLIO Nº 159

OPCION D: ACCESIBILIDAD VEREDA ANGOSTA

CONCEPTO

Se proyecta un vado peatonal simple destinado a garantizar la accesibilidad universal y la vinculación segura entre vereda y calzada, facilitando el desplazamiento de personas con movilidad reducida, cochecitos y circulación peatonal en general.

La propuesta contempla una rampa central de transición suave, acompañada por superficies podotáctiles de prevención y guiado, conforme a criterios de accesibilidad y seguridad urbana. El diseño incorpora una resolución geométrica simple y ordenada, priorizando la correcta lectura del espacio público y la integración con el solado existente.

El ancho del vado se adapta a la dimensión de la vereda y al cruce peatonal correspondiente, asegurando continuidad de recorrido, pendientes adecuadas y condiciones antideslizantes. Asimismo, se preveé la incorporación de señalización táctil y visual para mejorar la percepción del cruce por parte de todos los usuarios.

Beneficios

Suprime las barreras arquitectónicas en los itinerarios peatonales.

Aplicación

En calles donde exista diferencia de nivel entre calzada y acera, en correspondencia con la senda peatonal.

Criterios

Dimensionar el ancho y la pendiente del vado según la modulación de las piezas de solado de acera, para evitar excesiva generación de desperdicio.

Dimensiones

Pendiente longitudinal del vado 10%, relación (1:10).

Ancho

Área central del vado: ancho mínimo de 1,50 m.

Longitud

Dependerá de la altura del cordón.

Pendiente transversal

Máxima: 2%.

Materiales

Hormigón peinado, premoldeado o granítico y baldosas podotáctiles.

Señalización

Colocar una franja señalizadora diferenciable por aspecto visual y táctil en la acera, de ancho igual a 0,40 m (ver Mosaicos podotáctiles).

Indicar la prohibición de estacionar: pintura amarilla en cordón.

Consideraciones

En caso de ancho de vereda menor que 3,20 m ver alternativa para vereda angosta.

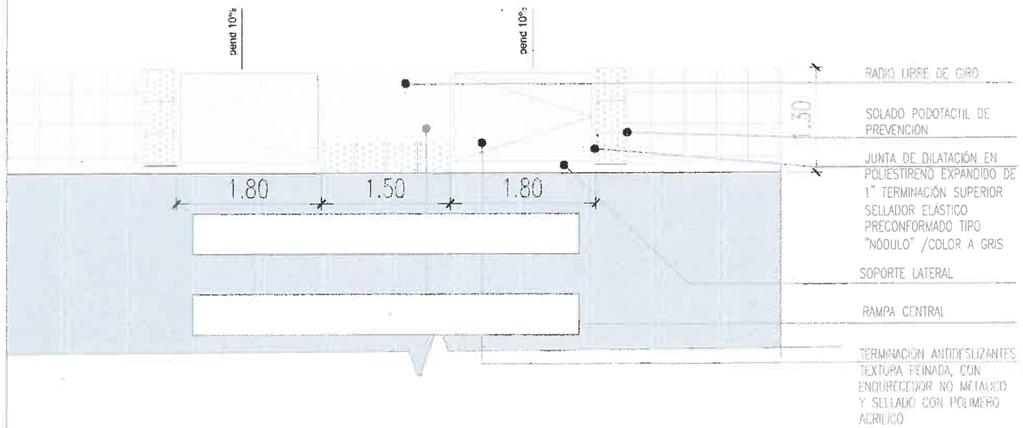



IMAGEN DE REFERENCIA

ESPECIFICACIONES GENERALES

A: La superficie del vado se ejecutará en hormigón de cuantía H21, de terminación peinado antideslizante.

B: La pendiente del plano rampado central será aprox. 10%.

C: La doble línea de avisadores táctiles será perpendicular al vado en su inicio y perpendicular a la L.O. en su encuentro con ésta.

D: Deberá ejecutarse una junta de dilatación en todo el perimetro del vado, en su unión con el solado de vereda y con el cordón, la cual deberá estar recedida respecto el NPT, no pudiendo sobresalir en ningún caso respecto a éste.

E: El encuentro entre el plano rampado del vado y la calzada no podrá presentar un desnivel mayor a 1cm



DETALLES

D01–VADO ACCESIBILIDAD

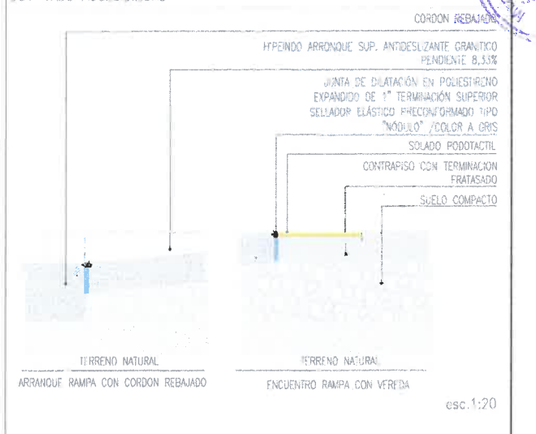

esc.1:20

D02– REBAJE CORDON

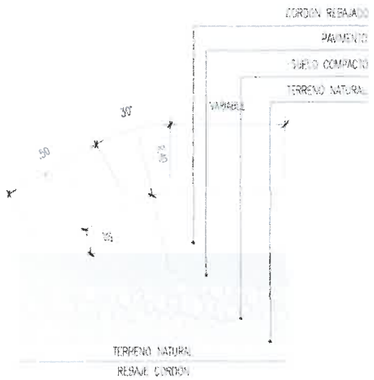

esc.1:20

TABLA DE REFERENCIA DE PENDIENTE SEGUN NIVELES

- **Rampas exteriores**

Relación H/L	Porcentaje	Altura a Salvar: h (cm)			Observaciones
1/8.0	12.50%		<	7.50	sin descanso
1/10.0	10.00%	≥ 7.50	<	20.00	sin descanso
1/12.0	8.33%	≥ 20.00	<	30.00	sin descanso
1/12.5	8.00%	≥ 30.00	<	50.00	sin descanso
1/16.0	6.25%	≥ 50.00	<	75.00	con descanso
1/16.6	6.00%	≥ 75.00	<	100.00	con descanso
1/20.0	5.00%	≥ 100.00	<	140.00	con descanso
1/25.0	4.00%	[illegible]			[illegible]

Arq. AGUSTINA RODRIGUEZ VIRGIL
SUBSECRETARÍA DE UNIDAD DE PROYECTOS INTEGRALES
MUNICIPALIDAD DE SALTA

0	EMISIÓN ORIGINAL				21/07/25
Nº	DESCRIPCIÓN	DIB.	REV.	APR.	FECHA

Salta MUNICIPALIDAD | SECRETARÍA DE OBRAS PÚBLICAS

AREA: UNIDAD DE PROYECTOS INTEGRALES

OBRA: VADOS

PLANO: VADO VEREDA ANGOSTA TIPO D

ESCALA: S/E

0 UPI-DET-03 0

A2

Municipalidad de Salta Ciudad de Salta FOLIO Nº 160

161

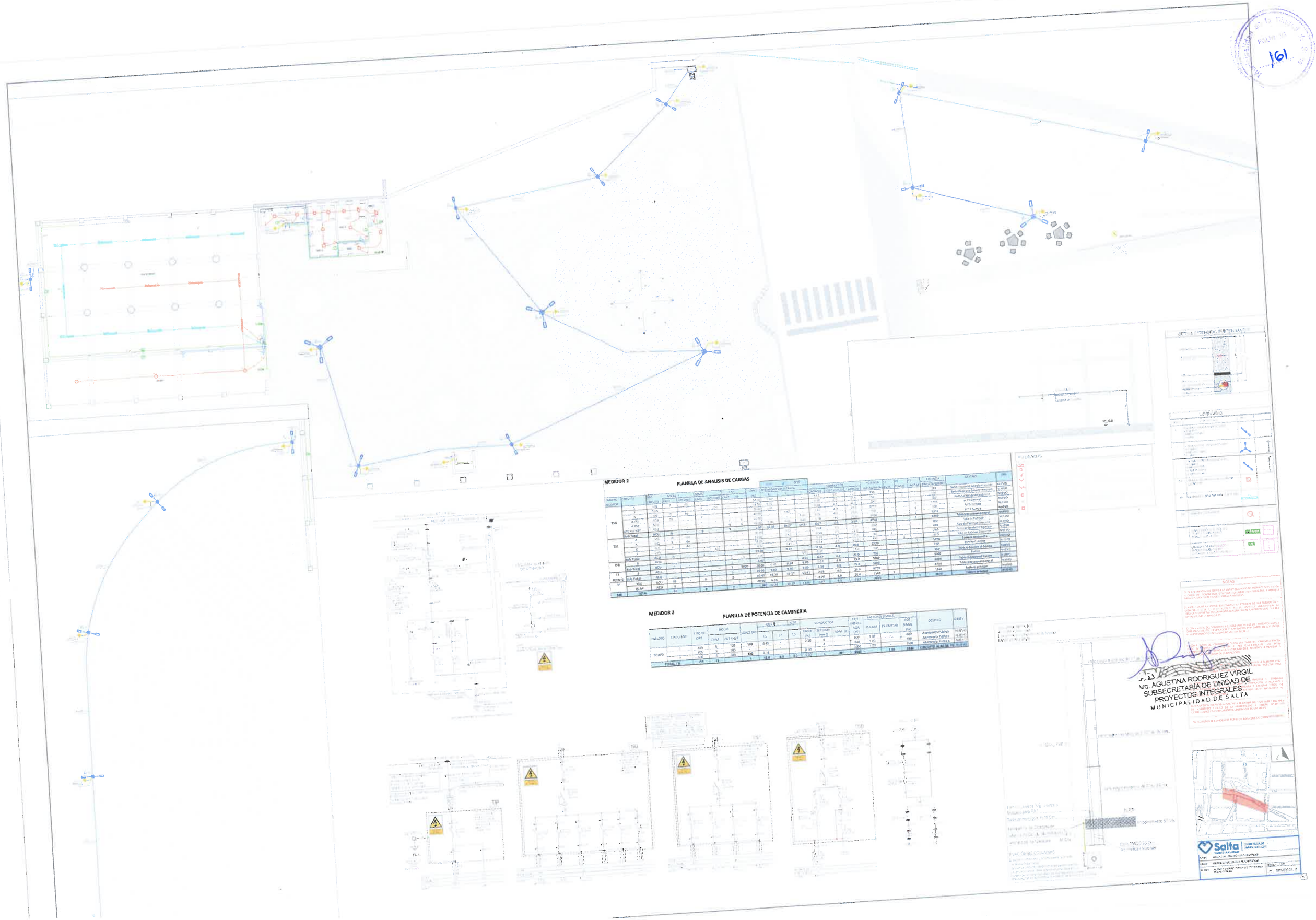

MEDIDOR 2

PLANILLA DE ANALISIS DE CARGAS

TABLERO MEDIDOR	CIRCUITO	ESQ. DIFERENCIAL	NORM. CANT.	NORM. POT.UNIT.	TOTALES CANT.	TOTALES POT.UNIT.	CAL. CANT.	CAL. TIP.	CONEX.	DEMANDA INTENSIDAD SANITARIA				CONDUCTOR CANTIDAD	CONDUCTOR SECCION(mm2)	CONDUCTOR CANTIDAD	CONDUCTOR SECCION(mm2)	POTENCIA INSTALADA	POTENCIA DEMANDA	FS	FS TOTAL	FS (FM*FA)	POTENCIA STRUCTURANTE	DESTINO	OBS
TSG	1		1	60						1.50	0.30			0.14	1.5	0.14	1.5	250	7				53	Baño Hombre Sala de Ambulancia	NUEVO
	2		1	60						1.50	0.30			0.14	1.5	0.14	1.5	250					100	Baño Mujeres Sala de Ambulancia	NUEVO
	3		1	60						1.50	0.30			0.14	1.5	0.14	1.5	250					60	Nuevo Baño de Personal	NUEVO
	A TG		14				4	3		1.50	0.30	0.60	1.47					3750					1.5	a TG Garage	NUEVO
	A TSI						4	3		1.50	0.30							3750					1.5	A TS Gimnasio	NUEVO
	ATE VIGILANCIA				8		4	3		1.50	0.30							3750					1.5	A TE Cuartel	NUEVO
TSI	Sub Total		15							1.50	0.30	0.60	1.47	0.14	1.5	0.14	1.5	12750					4.5	Tablero de Lavar General	NUEVO
	4		1	60						1.50	0.30			0.14	1.5	0.14	1.5	250	0.67	2.0	20.0	6750	100	Taller de Fabrica	NUEVO
	5		1	60						1.50	0.30			0.14	1.5	0.14	1.5	250					60	Sala de Personal Gimnasio	NUEVO
	6		1	60						1.50	0.30			0.14	1.5	0.14	1.5	250					60	Iluminacion de Emergencia	NUEVO
	7									1.50	0.30			0.14	1.5	0.14	1.5	250					60	Sala de Personal Gimnasio	NUEVO
	Sub Total		14		3							0.60	1.47					1750					4.0	Tablero Bombas	NUEVO
TSB	8		1	60			1	3	1200	10.00	0.30	0.83	9.80	0.56	4.0	0.56	4.0	750	0.67	2.0	20.0	7500	300	Bomba Cisterna	NUEVO
	Sub Total		1				1	3		10.00	0.30	0.83	9.80	0.56	4.0	0.56	4.0	750					300	Tablero Bombas de Riego	NUEVO
TS FUENTE	9		1	60			2			20.00	0.60	16.67	13.61	2.94	4.0	2.94	4.0	1500	0.67	2.0	20.0	6750	1000	Fuente	NUEVO
	Sub Total		1				2			20.00	0.60	16.67	13.61	2.94	4.0	2.94	4.0	1500					1000	Tablero Bomba Fuente	NUEVO
TP	TSG		15		5					40.00	16.30	19.17		4.00	4.0	4.00	4.0	3750	0.67	2.0	20.0	6750	1000	Tablero Bomba Agua al	NUEVO
	TS AP		8							40.00	9.10			4.00	4.0	4.00	4.0	2000					1000	Tablero principal	NUEVO
	TOTAL		24		8		7			1.50	17.74	19.17	13.61	4.00	4.0	4.00	4.0	2000	1		1.5	2000	1000	Tablero principal	NUEVO

MEDIDOR 2

PLANILLA DE POTENCIA DE CAMINERIA

TABLERO	CIRCUITOS	TIPO DE CIRC	BOCAS CANT	BOCAS POT MOST	LONGI (M)	COEF. 1.1	COEF. 1.7	COEF. 1.3	CONDUCTOR CAIDA (%)	CONDUCTOR SECCION (mm2)	CONDUCTOR IDAM (A)	POT INSTAL NOM (W)	FS INSTAL	FACTORES SIMULT. FS (FM*FA)	POT SIMUL (W)	DESTINO	OBSERV.
TCAPO		IUN	6	120	110	0.45			2.20	4		600			600	Alumbrado Publico	NUEVO
		IUS	2	180								800	1.00		540	Alumbrado Publico	NUEVO
				200	150	2.18			0.30	4		800	1.00		1500	Alumbrado Publico	NUEVO
	9	IUG	4									2200	1.00		2040	CIRCUITO ALAMBRADO	NUEVO
	TOTAL TB		12	13	3	10.8	8.8	8.0	2.50	4	30	2440		1.00	2040		

NOTAS

Vrg. AGUSTINA RODRIGUEZ VIRGIL
SUBSECRETARIA DE UNIDAD DE
PROYECTOS INTEGRALES
MUNICIPALIDAD DE SALTA

Salta MUNICIPALIDAD | SUBSECRETARIA DE OBRAS PUBLICAS

162



MEDIDOR 1

PLANILLA DE ANALISIS DE CARGAS

NUMERO UNIDAD	CANTIDAD	TIPO ARTEFACTO	POTENCIA (W)	POTENCIA (VA)	TOMAS	FASE	FP	CORRIENTE (A)	POTENCIA INSTALADA (W)	POTENCIA INSTALADA (VA)	CORRIENTE (A)	CANTIDAD	DESCRIPCIÓN	POTENCIA INSTALADA (W)	POTENCIA INSTALADA (VA)	CORRIENTE (A)	TOMAS	FASE	FP	POTENCIA INSTALADA (W)	POTENCIA INSTALADA (VA)	CORRIENTE (A)	DESTINO	OBS
TP	1	SKY										4.0	4.0	1.0W	0.42					1200			Cabina de Medición	NUEVO
		SKY										4.0	4.0	1.0W	0.42					1200			Tablero principal	NUEVO
	Sub Total		400																					
220	TOTAL																							

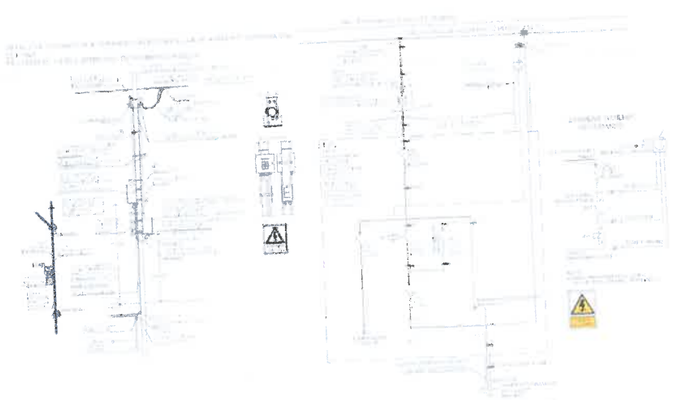











AGUSTINA RODRIGUEZ VIRGIL
SUBSECRETARIA DE UNIDAD DE PROYECTOS INTEGRALES
MUNICIPALIDAD DE SALTA

Salta MUNICIPALIDAD SECRETARIA DE OBRAS PUBLICAS
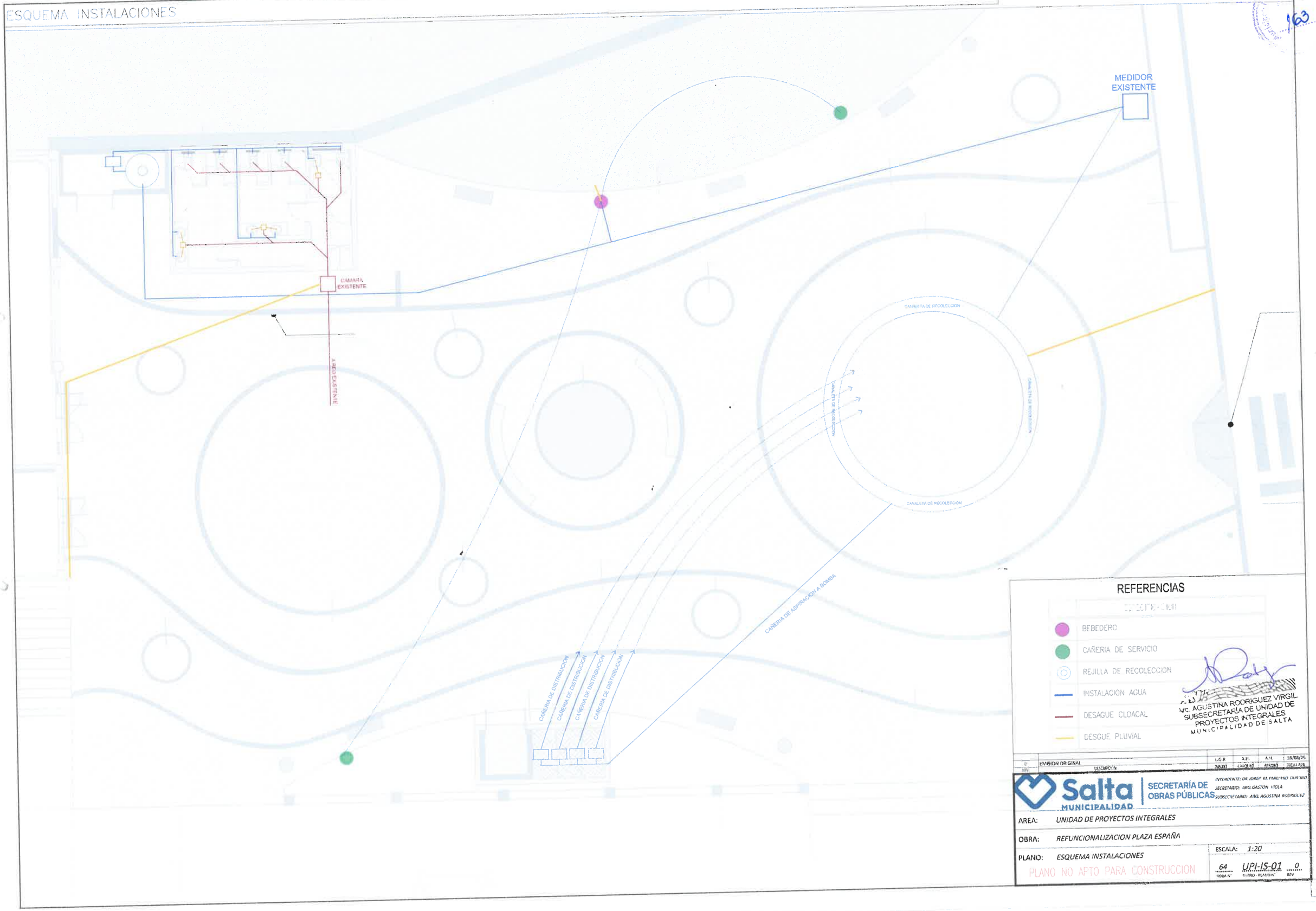
ESQUEMA INSTALACIONES