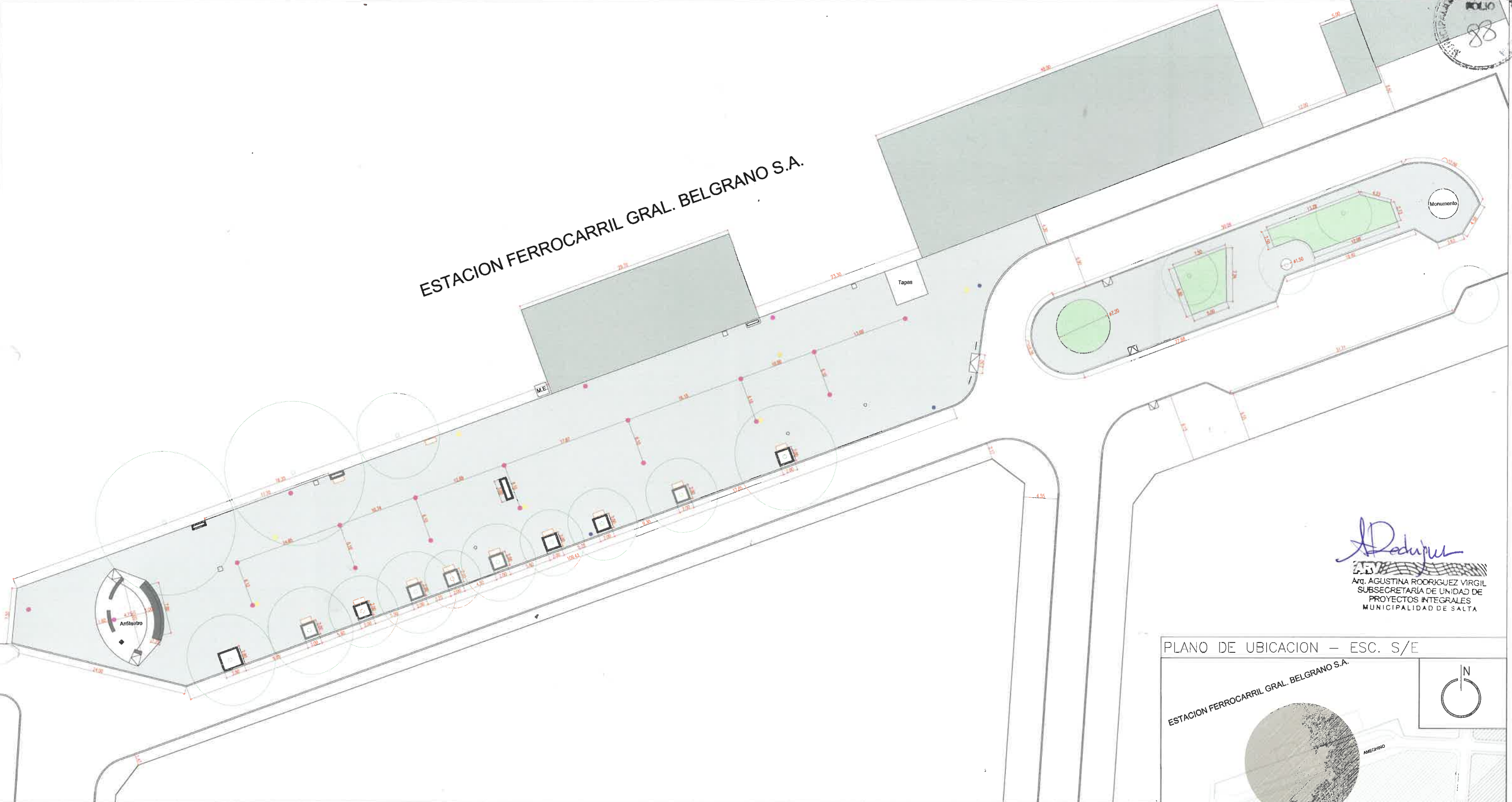


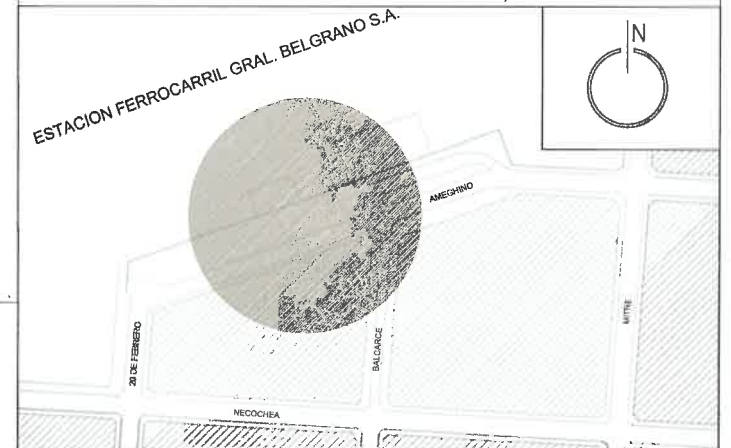


ESTACION FERROCARRIL GRAL. BELGRANO S.A.



Arq. Agustina Rodríguez Virgil
 Arq. AGUSTINA RODRIGUEZ VIRGIL
 SUBSECRETARÍA DE UNIDAD DE
 PROYECTOS INTEGRALES
 MUNICIPALIDAD DE SALTA

PLANO DE UBICACION – ESC. S/E



RELEVAMIENTO		
REF.	CODIGO	ESPECIFICACION
		CAMINERIA HORMIGÓN EXISTENTE
		VEGETACION
		MAMPOSTERIA EXISTENTE

REFERENCIAS EQUIPAMIENTO		
REF.	CODIGO	ESPECIFICACION
		BANCOS EXISTENTES
		POSTES Y CARTELES EXISTENTES
		LUMINARIA EXISTENTE

ARBOLADOS	
ESPECIFICACION	REF.
RELEVAMIENTO ARBOLES EXISTENTES	

NOTAS

- TODAS LAS MEDIDAS SE VERIFICARÁN EN OBRA.
- VERIFICAR INTERFERENCIAS Y FACTIBILIDAD DE SERVICIOS
- VERIFICAR INTERFERENCIAS DE ARBOLADO PARA CORRECTA INSTALACION DE ESTRUCTURA DE CABLES TENSORES
- SE DEBERÁ COORDINAR CON EL AREA MUNICIPAL CORRESPONDIENTE PARA TOMAR TODOS LOS RECAUDOS PARA PRESERVAR TODO ELEMENTO PATRIMONIAL

1	REVISION LUEGO DE VISITA A OBRA CON INSPECCION	G.E.C.	A.A.	A.H.S.	18/11/2025
0	EMISION ORIGINAL	G.E.C.	A.A.	A.H.S.	5/11/2025
REV.	DESCRIPCION	ELABO	CHECUO	APROB	FECHA


Salta MUNICIPALIDAD | SECRETARÍA DE OBRAS PÚBLICAS

INTENDENTE: DR. JORGE M. EMILIANO DURAND
 SECRETARIO: ARQ. GASTON VIOLA
 SUBSECRETARIO: ARQ. AGUSTINA RODRIGUEZ

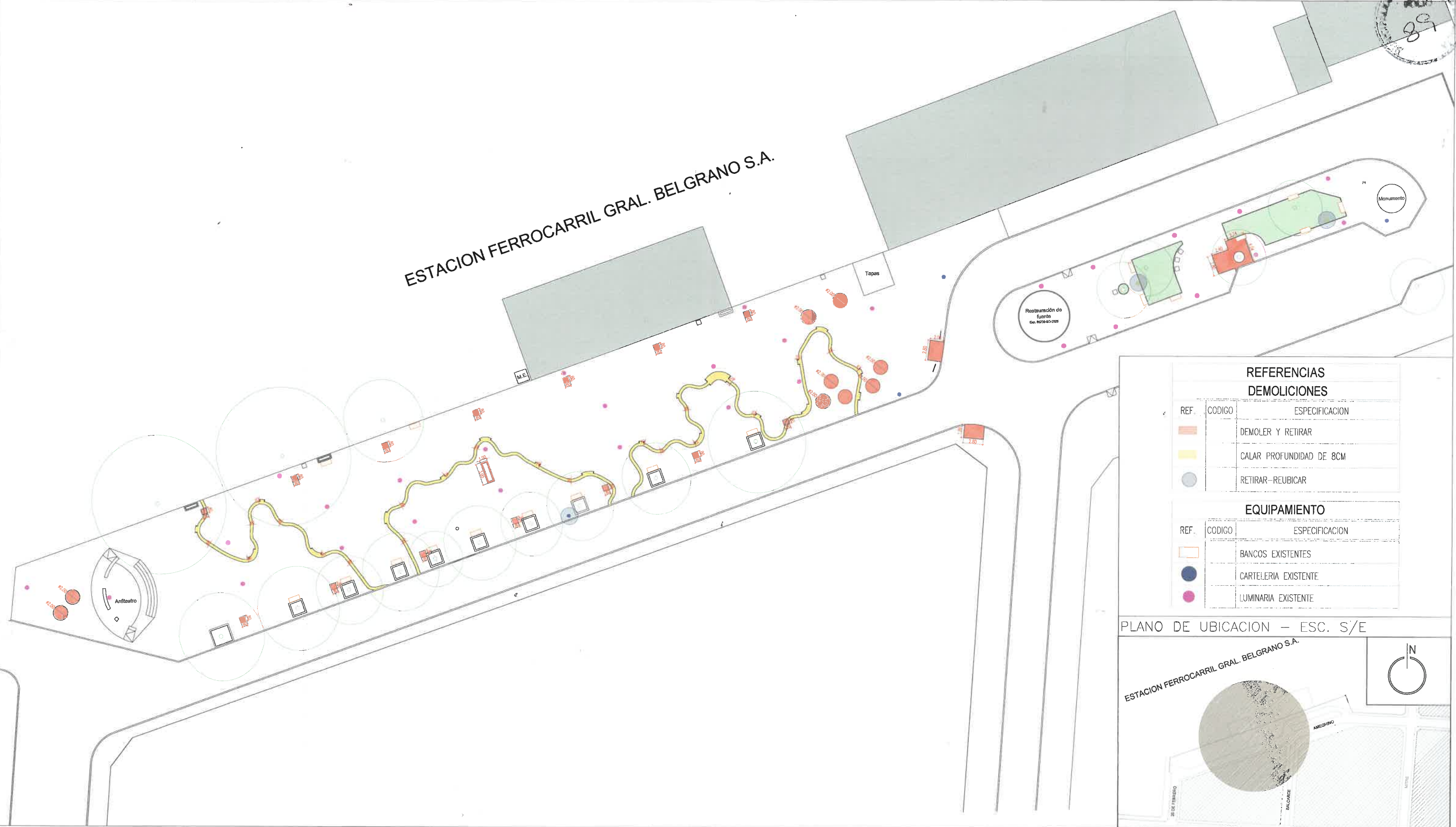
AREA: UNIDAD DE PROYECTOS INTEGRALES
 OBRA: PUESTA EN VALOR PASEO AMEGHINO
 PLANO: RELEVAMIENTO

ESCALA: 1:500

80 UPI-ARQ-01_0
 OBRA N° RUBRO- PLANO N° REV.



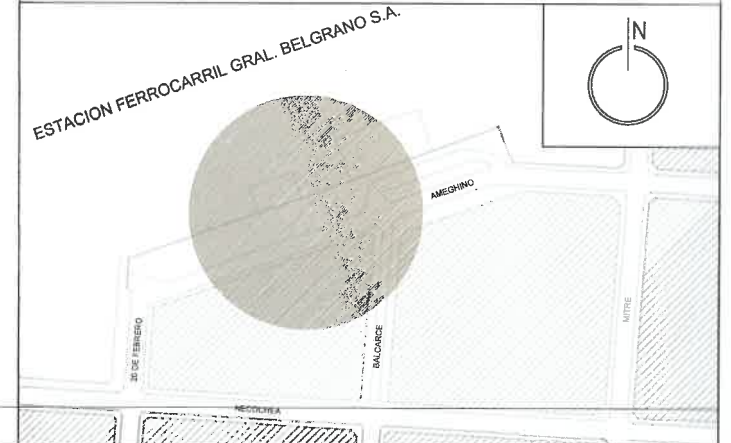
ESTACION FERROCARRIL GRAL. BELGRANO S.A.



REFERENCIAS DEMOLICIONES		
REF.	CODIGO	ESPECIFICACION
	[Red Square]	DEMOLER Y RETIRAR
	[Yellow Line]	CALAR PROFUNDIDAD DE 8CM
	[Blue Circle]	RETIRAR-REUBICAR

EQUIPAMIENTO		
REF.	CODIGO	ESPECIFICACION
	[Orange Box]	BANCOS EXISTENTES
	[Blue Circle]	CARTELERIA EXISTENTE
	[Pink Dot]	LUMINARIA EXISTENTE

PLANO DE UBICACION - ESC. S/E



NOTAS

TODA DOCUMENTACION GRAFICA SE PRESENTA A MODO DE ANTEPROYECTO, QUEDA A CARGO DEL CONTRATISTA EFECTUAR DOCUMENTACION EJECUTIVA Y APROBAR DICHS PLANOS EN ENTIDADES CORRESPONDIENTES.

DEMOLICION DE VADOS CORROBORAR DIMENSIONES CON TRANSITO

VER EN PLANO ELECTRICO LA REUBICACION DE LUMINARIA Y PROYECTO NUEVO

QUEDA BAJO LA DIRECTA Y EXCLUSIVA RESPONSABILIDAD DEL CONTRATISTA LA ADOPCION DE TODOS LOS RECAUDOS TENDIENTES A ASEGURAR LA PREVENCION DE ACCIDENTES QUE COMO CONSECUENCIA DEL TRABAJO PUDIERAN ACAECER AL PERSONAL DE LA OBRA Y/O TERCEROS Y/O TRANSEANTES. QUEDAN INCLUIDAS ENTRE LAS OBLIGACIONES DEL CONTRATISTA, EL CUIDADO DE TODOS LOS ELEMENTOS, CAJAS, MEDIDORES, CAÑERIAS, CABLES, ETC. CORRESPONDIENTE A LOS SERVICIOS DE AGUA CORRIENTE, TELÉFONOS, ENERGÍA ELÉCTRICA, GAS, ETC., EXISTENTES.

TODAS LAS MEDIDAS SE VERIFICARÁN EN OBRA.

EN EL CASO DE ENCONTRARSE CASILLAS DE AGUAS DEL NORTE- GASNOR, DAR AVISO A DICHA ENTIDAD PREVIO A LA EJECUCION DE TAREAS EN LA ZONA, RESPETANDO SU RADIO DE INTERFERENCIA.

DEMOLICION DE VADOS CORROBORAR DIMENSIONES CON TRANSITO

1	REVISION LUEGO DE VISITA A OBRA CON INSPECCION	G.E.C.	AA	A.H.S.	18/11/2025
0	EMISION ORIGINAL	G.E.C.	AA	A.H.S.	5/11/2025
REV	DESCRIPCION	DEBUD	CHELUO	APRUBO	TECHNIA

Salta MUNICIPALIDAD | SECRETARIA DE OBRAS PUBLICAS

INTENDENTE: DR. JORGE M. EMILIANO DURANI
SECRETARIO: ARO. GASTON VIOLA
SUBSECRETARIO: ARO. AGUSTINA RODRIGUEZ

AREA: UNIDAD DE PROYECTOS INTEGRALES
OBRA: REVALORIZACION PASEO AMEGHINO
PLANO: DEMOLICIONES
ESCALA: 1:500

80 UPI-ARQ-02_1
OBRA N° RUBRO - PLANO N° REV.

ESTACION FERROCARRIL GRAL. BELGRANO S.A.

BALCARCE

CALLE AMEGHINO

DE FEBRERO

REFERENCIAS		
PISOS MATERIALIDAD		
CODIGO	ESPECIFICACION	REF.
P1	SOLADO EXISTENTE	
P2	SOLADO GRANZA LAVADA (IGUAL AL EXISTENTE)	
P3	SOLADO FOOTBALL DE FRENDON	
P4	SOLADO DE HORMIGON BLANCO	
P5	SOLADO DE PORFIDO	

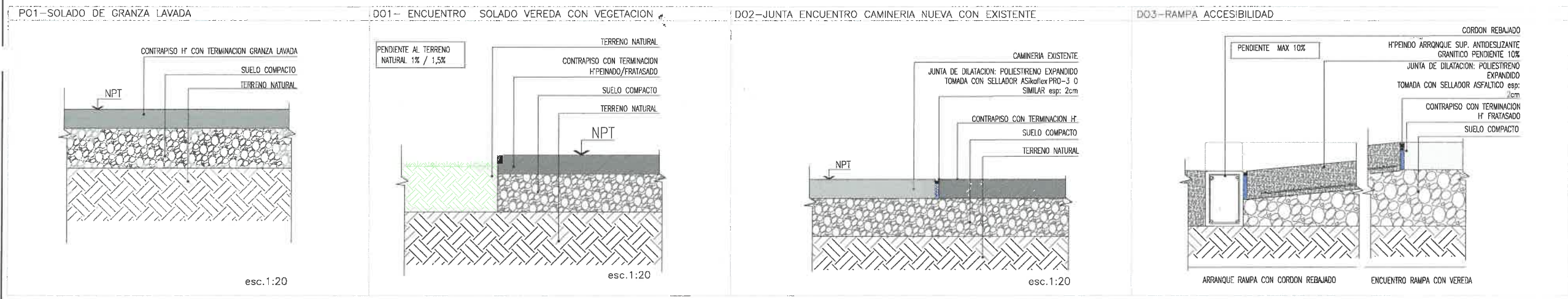
NOMECLATURA		
REF.	CODIGO	ESPECIFICACION
M1		CORSON CONTENCIÓN EXISTENTE
M2		MURO DE CONTENCIÓN EXISTENTE
M3		CORSON CONTENCIÓN NUEVO

EQUIPAMIENTO URBANO		
ESPECIFICACION		
		CARTELERA EXISTENTE
		CARTELERA NUEVA
		LUMINARIA EXISTENTE
		COLUMNA DE HIERRO 100 3MM
		BANCOS EXISTENTES
		BANCOS A COLOCAR EXISTENTE
		BANCO DE CHAPA PLEGADA CURVO TIPO A
		BANCO DE CHAPA PLEGADA CURVO TIPO B
		BANCOS DE 11 CIRCULAR
		MESAS DE 11 CIRCULAR
		SECTOR SUSPENSO PARA FOOTBUCK
		BASUREROS A COLOCAR

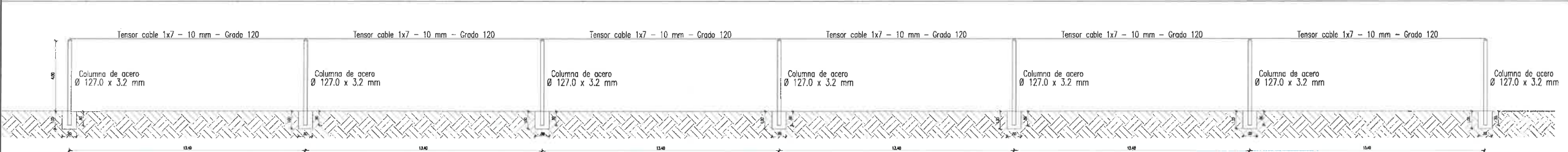
ARBOLADOS		
ESPECIFICACION	REF.	
RELEVAMIENTO EXISTENTE		

NOTAS		
TODA DOCUMENTACION GRAFICA SE PRESENTA A MODO DE ANTEPROYECTO, QUEDA A CARGO DEL CONTRATISTA EFECTUAR DOCUMENTACION LEGISLADA Y APRECIAR DICHOS PLANOS EN ENTIDADES CORRESPONDIENTES.		
TODAS LAS MEDIDAS SE VERIFICAN EN OBRA.		
EN EL CASO DE ENCONTRARSE CASILLAS DE AGUAS DEL NORTE- GANADOR, DAR AVISO A DICHA ENTIDAD PREVIO A LA EJECUCION DE TAREAS EN LA ZONA, RESPETANDO SU RADIO DE INTERFERENCIA.		
VERIFICAR PENDIENTE VEREDA 1% / 1,5%		
SE DEBERA REALIZAR PLANO DE ALTIMETRIA, RELEVAMIENTO METRICO Y EJECUTAR OBRA SEGUN CODIGO DE EDIFICACION		
RESOLVER VADOS SEGUN NORMATIVA CON DIMENSIONES Y PENDIENTES MAX 10% / 8,33%, SEGUN COTAS DE NIVEL- SE DEBERA DEJAR UN RADIO LIBRE DE 1.50MTRS EN LLEGADA A VEREDA.		
VERIFICAR CON AREA TRANSITO: PINTURA DE SENDAS PEATONALES, PARADAS DE COLECTIVO, DEMOLICION Y RELEVAMIENTO DE VADOS DE ACCESIBILIDAD, CON SU CRUCE CORRESPONDIENTE (PROPONER VADOS SEGUN NORMATIVA)		
SE DEBERA CONTACTAR CON AGROTECNICA PUEGUINA PARA LA COLOCACION DE BASUREROS		
QUEDA BAJO LA DIRECTA Y EXCLUSIVA RESPONSABILIDAD DEL CONTRATISTA LA ADOPCION DE TODOS LOS RECAUDOS TENDIENTES A ASEGURAR LA PREVENCIÓN DE ACCIDENTES QUE COMO CONSECUENCIA DEL TRABAJO PUEDIERAN ACAECER AL PERSONAL DE LA OBRA Y/O TERCEROS Y/O TRANSEUNTES. QUEDAN INCLUIDAS ENTRE LAS OBLIGACIONES DEL CONTRATISTA, EL CUIDADO DE TODOS LOS ELEMENTOS, CAJAS, MEDIDORES, CARRERIAS, CABLES, ETC. CORRESPONDIENTE A LOS SERVICIOS DE AGUA CORRIENTE, TELEFONOS, ENERGIA ELECTRICA, GAS, ETC., EXISTENTES.		


DETALLES CONSTRUCTIVOS



CORTE ESQUEMATICO DE ESTRUCTURA DE LUMINARIA



PLANO DE UBICACION ESC: S/E



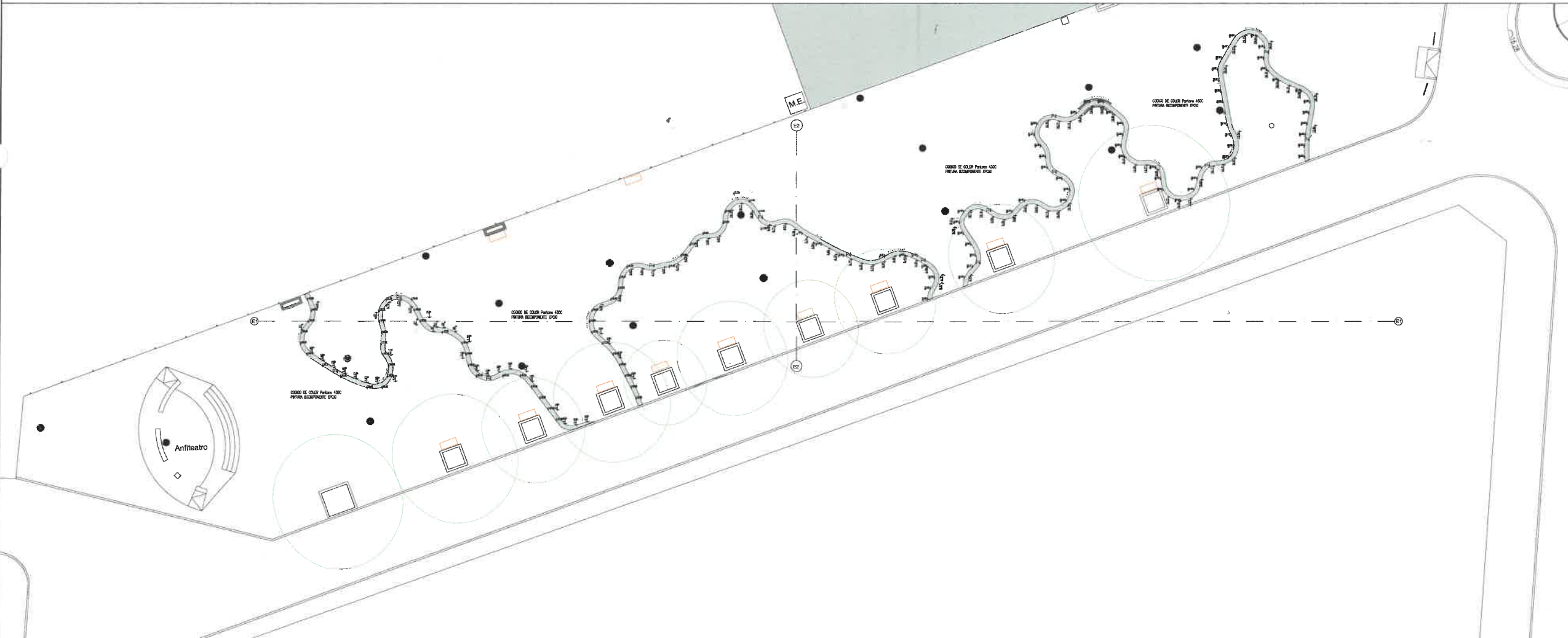
1	REVISION LUEGO DE VISITA A OBRA CON INSPECCION	AA	G.E.C.	A.H.	19/11/17
0	DISEÑO ORIGINAL	AA	G.E.C.	A.H.	11/11/17

SECRETARIA MUNICIPAL DE OBRAS PUBLICAS
 SECRETARIO ARQ GASTON VIGIA
 SUBSECRETARIO ARQ AGUSTINA VIRGIL

AREA: UNIDAD DE PROYECTOS INTEGRALES
 OBRA: REVALORIZACION PASEO AMEGHINO
 PLANO: PLANO ANTEPROYECTO
 ESCALA: ESC. 1:500
 Arq. AGUSTINA RODRIGUEZ VIRGIL
 UPL-ARQ-03.01



qs = 5.0 kg/m²
 S1 = 50.21 m²
 S2 = 71.73 m²
 q1 = 251.50 kg
 q2 = 338.65 kg
 q1 = 18.8 kg/m
 q2 = 26.6 kg/m



REFERENCIAS

ESPECIFICACION	
	TENSORES PARA GUARNALDAS
	TENSORES PRINCIPALES
	LUMINARIA EXISTENTE
	ZONA PARA LUCES GUARNALDAS
	COLUMNA DE HIERRO 100 3MM
	SOLADO DE HORMIGON BLANCO
	P4

ARBOLADOS

ESPECIFICACION	REF.
	RELEVAMIENTO EXISTENTE

NOTAS

TODA DOCUMENTACION GRAFICA SE PRESENTA A MODO DE ANTEPROYECTO, QUEDA A CARGO DEL CONTRATISTA EFECTUAR DOCUMENTACION EJECUTIVA Y APROBAR DICHS PLANOS EN ENTIDADES CORRESPONDIENTES.

TODAS LAS MEDIDAS SE VERIFICARAN EN OBRA.

EN EL CASO DE ENCONTRARSE CASILLAS DE AGUAS DEL NORTE- CASNOR, DAR AVISO A DICHA ENTIDAD PREVIO A LA EJECUCION DE TAREAS EN LA ZONA, RESPETANDO SU RADIO DE INTERFERENCIA.

VERIFICAR PENDIENTE VEREDA 1% / 1.5%

SE DEBERA REALIZAR PLANO DE ALTIMETRIA, RELEVAMIENTO METRICO Y EJECUTAR OBRA SEGUN CODIGO DE EDIFICACION


RESOLVER VADOS SEGUN NORMATIVA CON DIMENSIONES Y PENDIENTES MAX 10% / 8,33%, SEGUN COTAS DE NIVEL- SE DEBERA DEJAR UN RADIO LIBRE DE 1.50MTRS EN LLEGADA A VEREDA

VERIFICAR CON AREA TRANSITO: PINTURA DE SENDAS PEATONALES, PARADAS DE COLECTIVO, DEMOLICION Y RELEVAMIENTO DE VADOS DE ACCESIBILIDAD, CON SU CRUCE CORRESPONDIENTE (PROPONER VADOS SEGUN NORMATIVA)

SE DEBERA CONTACTAR CON AGROTÉCNICA FUEGUINA PARA LA COLOCACIÓN DE BASUREROS

QUEDA BAJO LA DIRECTA Y EXCLUSIVA RESPONSABILIDAD DEL CONTRATISTA LA ADOCIÓN DE TODOS LOS RECAUDOS TENDIENTES A ASEGURAR LA PREVENCIÓN DE ACCIDENTES QUE COMO CONSECUENCIA DEL TRABAJO PUEDIERAN ACAECER AL PERSONAL DE LA OBRA Y/O TERCEROS Y/O TRANSEÚNTES. QUEDAN INCLUIDAS ENTRE LAS OBLIGACIONES DEL CONTRATISTA, EL CUIDADO DE TODOS LOS ELEMENTOS, CAJAS, MEDIDORES, CAÑERÍAS, CABLES, ETC. CORRESPONDIENTE A LOS SERVICIOS DE AGUA CORRIENTE, TELÉFONOS, ENERGÍA ELÉCTRICA, GAS, ETC., EXISTENTES.

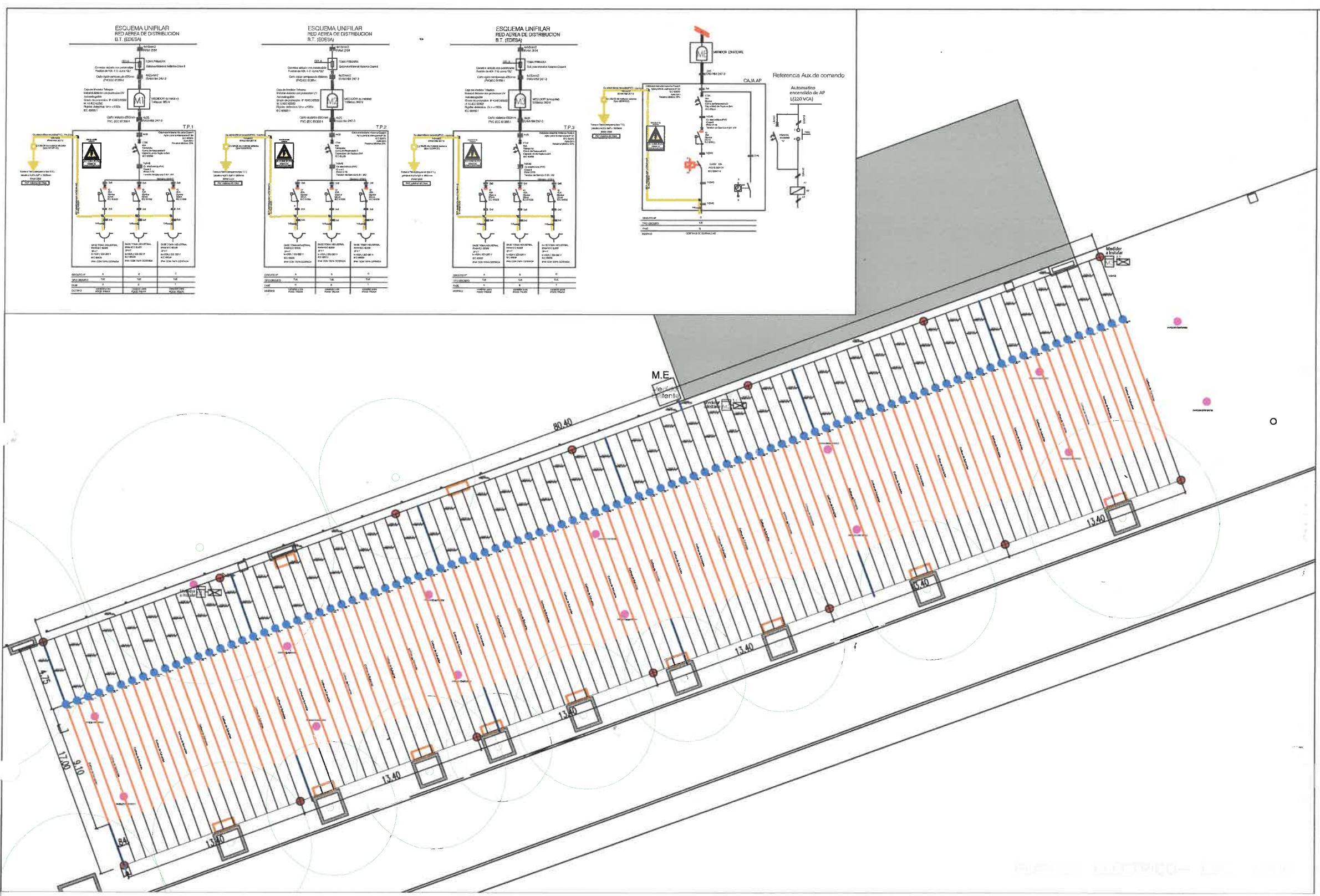
PLANO DE UBICACION ESC: S/E



Nº	DESCRIPCION	AA	GG	DD	MM	AA
1	REVISION LUEGO DE VISTA A OBRA CON INSPECCION	AA	GG	DD	MM	AA
2	EMISION ORIGINAL	AA	GG	DD	MM	AA

Salta MUNICIPALIDAD SECRETARÍA DE OBRAS PÚBLICAS
 INTENDENTE: DR. ENRIQUE H. MALVARO DURANO
 SECRETARIO: ARG GASTON VIOLA
 SUBSECRETARIO: ARG AGUSTINA RODRIGUEZ

AREA: UNIDAD DE PROYECTO INTEGRALES
 OBRA: REVALORIZACION PASEO AMEGHINO
 PLANO: PLAN DE ESTRUCTURA LUMINARIA
 Arq. AGUSTINA RODRIGUEZ VIRGIL
 ESCALA: ESC. 1:300
 UPI-ARQ-04_00



REFERENCIAS

	FAROLOS EXISTENTES
	CORTINAS DE GUIRNALDAS
	TABLEROS h=3.00m
	TOMACORRIENTE (DEBEN SER ESTANCOS) 2P+T-32A-250V-IEC 60309

LUMINARIAS

CODIGO	ESPECIFICACION	REF.
T1	CORTINAS DE GUIRNALDAS DE LUCES 12 WATS	

NOTAS

TODA DOCUMENTACION GRAFICA SE PRESENTA A MODO DE ANTEPROYECTO, QUEDA A CARGO DEL CONTRATISTA EFECTUAR DOCUMENTACION EJECUTIVA Y APROBAR DICHS PLANOS EN ENTIDADES CORRESPONDIENTES, DE ACUERDO A NORMAS VIGENTES

PLANOS INDICAN EN FORMA ESQUEMATICA LA POSICION DE LOS ELEMENTOS Y COMPONENTES DE LA INSTALACION Y SON DE CARACTER ORIENTATIVOS .LA UBICACION DEFINITIVA DE LOS MISMOS SURGIRA DEL REPLANTEO EN OBRA Y A SER APROBADA POR LA INSPECCION Y AREA DE ALUMBRADO PUBLICO DE ESTA MUNICIPALIDAD

QUEDA A CARGO DEL CONTRATISTA EL RELEVAMIENTO DE LA INSTALACION EXISTENTE, EL CALCULO, DIMENSIONAMIENTO, VERIFICACION Y APROBACION POR PARTE DE LOS ENTES CORRESPONDIENTES, DE LA DOCUMENTACION TECNICA

QUEDA A CARGO DEL CONTRATISTA TODOS LOS TRAMITES CORRESPONDIENTES PARA LA CONEXION A FUENTE EXISTENTE Y DE MEDIDORES NUEVOS A INSTALAR, ANTE LOS ENTES CORRESPONDIENTES DEBIDO A LA FACTIBILIDAD EN EL MOMENTO DE REALIZAR LA OBRA, PREVIA APROBACION DE LA INSPECCION

EL CONTRATISTA DEBERA REALIZAR TODOS LOS TRABAJOS Y GESTIONES NECESARIOS PARA DOTAR DE UN SERVICIO ACTIVO AL MOMENTO DE ENTREGA DE OBRA.
DE ACUERDO A NORMAS VIGENTES PARA APROBACION DE PLANOS Y DOCUMENTACION.

PLANOS DEBEN SER APROBADOS POR EL COLEGIO/CONSEJO CORRESPONDIENTE

PLANILLA DE ANALISIS DE CARGAS

TABLERO MEDIDOR	CIRCUITO	TIPO CIRCUITO	BOCAS		TOMAS		F.M. CANT. HP	LONG. (m)	INTENSIDAD SIMULTANEA			CONDUCTOR			POTENCIA INSTALADA(W)	FS ILUM.	FS TOMAS	FS FM/TAB	POTENCIA SIMULTANEA(W)	DESTINO	OBS.
			CANT	POT.UNIT.	CANT.	POT.UNIT.			R	S	T	CAIDA(%)	SECC.(mm2)	I.ADM(A)							
			COS φ = 0,85																		
ME	1	IUE	96	12	-	-	-	160,75	6,16	-	-	-	2,5	21,0	1152	1	-	-	1152	Cortinas Guirnaldas	NUEVO
	Sub Total	-	96	12	-	-	-	-	6,16	-	-	-	4,0	25,0	1152	-	-	1,00	1152	Cortinas Guirnaldas	NUEVO
	Total	-	96	12	-	-	-	-	6,16	-	-	-	4,0	25,0	1152	-	-	1,00	1152	Cortinas Guirnaldas	NUEVO

**TABLEROS PARA CONEXIÓN FOOD TRACK
PLANILLA DE ANALISIS DE CARGAS**

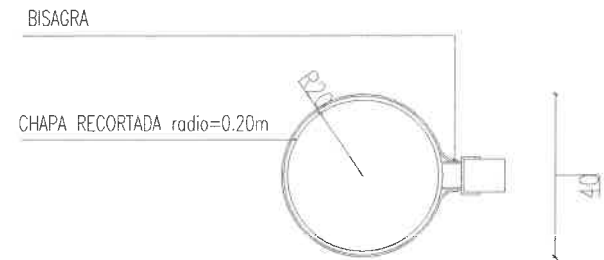
TABLERO MEDIDOR	CIRCUITO	TIPO CIRCUITO	BOCAS		TOMAS		F.M. CANT. HP	LONG. (m)	INTENSIDAD SIMULTANEA			CONDUCTOR			POTENCIA INSTALADA(W)	FS ILUM.	FS TOMAS	FS FM/TAB	POTENCIA SIMULTANEA(W)	DESTINO	OBS.
			CANT	POT.UNIT.	CANT.	POT.UNIT.			R	S	T	CAIDA(%)	SECC.(mm2)	I.ADM(A)							
			COS φ = 0,85																		
M1	1	TUE	-	-	-	-	-	1,00	31,55	-	-	0,14	4,0	25,0	5900	-	1	-	5900	Conexión food track	NUEVO
	2	TUE	-	-	-	-	-	1,00	-	31,55	-	0,14	4,0	25,0	5900	-	1	-	5900	Conexión food track	NUEVO
	3	TUE	-	-	-	-	-	1,00	-	-	31,55	0,14	4,0	25,0	5900	-	1	-	5900	Conexión food track	NUEVO
	Sub Total	-	-	-	-	-	-	1,00	31,55	31,55	31,55	0,14	4,0	25,0	17700	-	-	1,00	17700	Tablero Principal	NUEVO
380	Total	-	-	-	-	-	-	1	-	-	-	-	4,0	25,0	17700	-	-	1,00	17700	Tablero Principal	NUEVO

Salta SECRETARÍA DE OBRAS PÚBLICAS
MUNICIPALIDAD

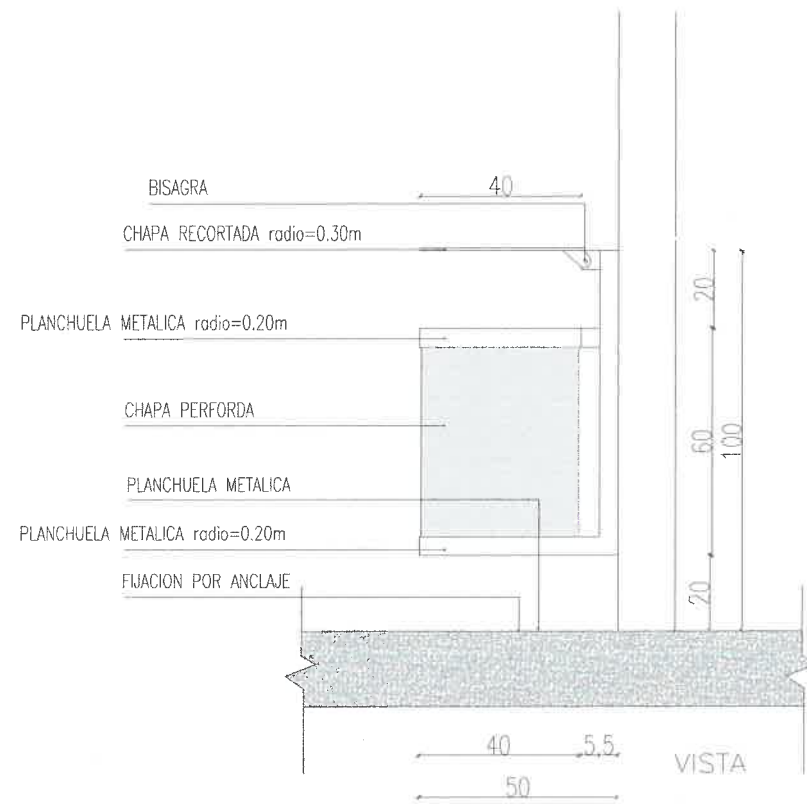
AREA: UNIDAD DE PROYECTOS INTEGRALES
OBRA: PUESTA EN VALOR PASEO AMEGHINO
PLANO: PLANTO ELECTRICO
Arg. AGUSTINA RODRIGUEZ VIRGIL
SUBSECRETARIA DE UNIDAD DE

ESCALA: 1:300
80 UPI-IE-01
OBRA N° RIBBO - PLANO N° 0 REV.

CESTO DE BASURA



PLANTA



VISTA

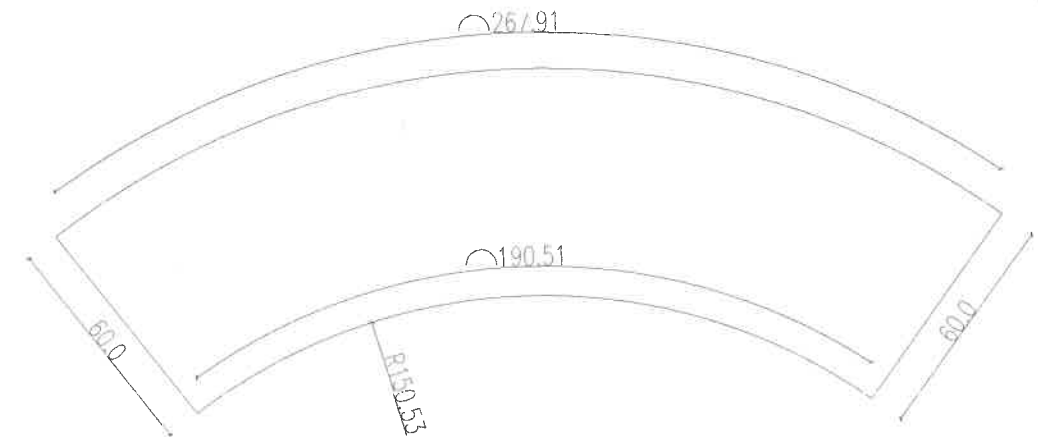
MATERIALES

- ESTRUCTURA: CHAPA CON ENVOLVENTE CHAPA LISA CON PINTURA DE ESMALTE SINTETICO 3 EN 1 COLOR GRIS SATINADO
- MEDIDAS
RADIO= 20 CM
ALTURA= 1.20M
- COLOCACION
FIJADO A POSTES

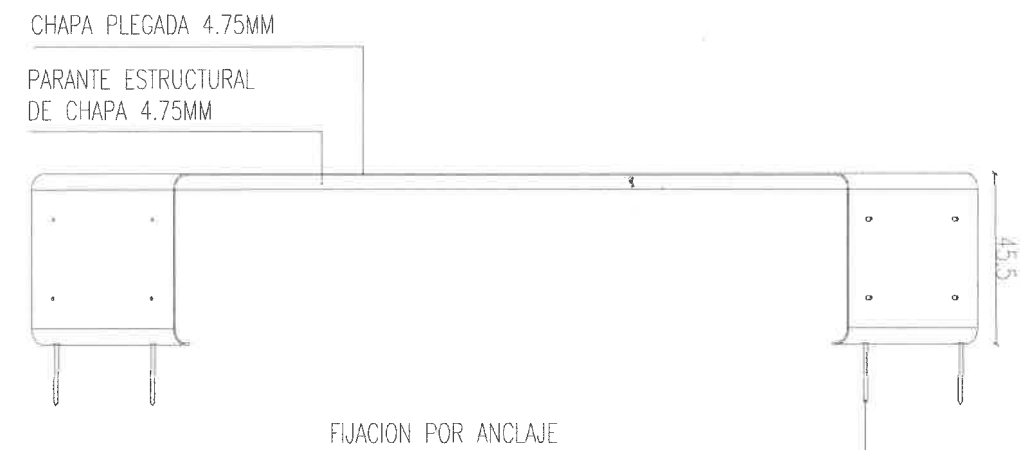
Agustina Rodríguez Virgil
 Arq. AGUSTINA RODRIGUEZ VIRGIL
 SUBSECRETARÍA DE UNIDAD DE
 PROYECTOS INTEGRALES
 MUNICIPALIDAD DE SALTA

0	EMISION ORIGINAL	DESCRIPCION	DIBUJO	CHEQUEO	APROBADO	FECHA AFB
SECRETARÍA DE OBRAS PÚBLICAS INTENDENTE: DR. JORGE M. EMILIANO DURAND SECRETARIO: ARQ. GASTON VIOLA SUBSECRETARIO: ARQ. AGUSTINA RODRIGUEZ						
AREA: UNIDAD DE PROYECTOS INTEGRALES						
OBRA: PASEO AMEGHINO						
PLANO: DETALLE BASURERO			ESCALA: 1:20			
			80 UPI-DET-01 0			
			OBRA N° RUBRO-PLANO N° REV.			

BANCO DE CHAPA PLEGADA TIPOLOGIA A



PLANTA



VISTA

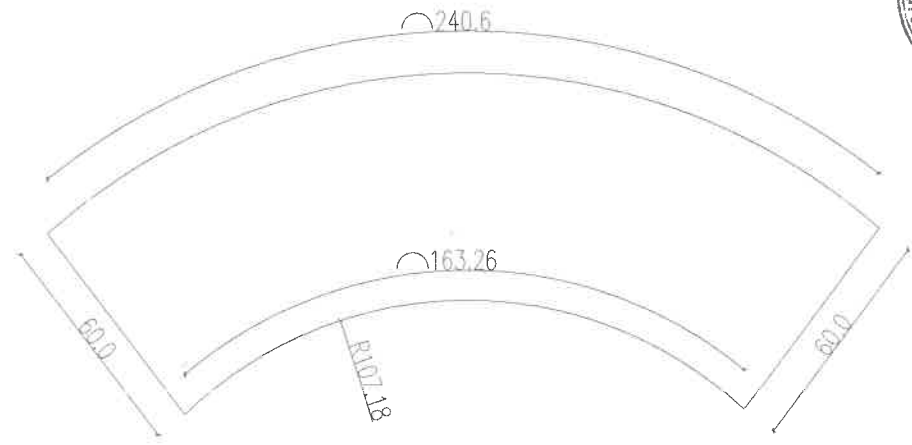

MATERIALES

- CHAPA PLEGADA DE 4.75MM CON PINTURA POLIESTER TERMOCONVERTIBLES COLOR GRIS (PANTONE = 427)
- MEDIDAS
ANCHO= 60CM
ALTURA= 45.5CM
- COLOCACION
FIJADO CON BULONES SOBRE CONTRAPISO EXISTENTE

Agustina Rodríguez Virgil
 Arq. AGUSTINA RODRIGUEZ VIRGIL
 SUBSECRETARÍA DE UNIDAD DE
 PROYECTOS INTEGRALES
 MUNICIPALIDAD DE SALTA

0	EMISION ORIGINAL	DESCRIPCION	DIBUJO	CHEQUEO	APROBADO	FECHA AFB
SECRETARÍA DE OBRAS PÚBLICAS INTENDENTE: DR. JORGE M. EMILIANO DURAND SECRETARIO: ARQ. GASTON VIOLA SUBSECRETARIO: ARQ. AGUSTINA RODRIGUEZ						
AREA: UNIDAD DE PROYECTOS INTEGRALES						
OBRA: PUESTA EN VALOR PASEO AMEGHINO						
PLANO: DETALLE BANCO			ESCALA: 1:20			
			80 UPI-DET-02 0			
			OBRA N° RUBRO-PLANO N° REV.			

BANCO DE CHAPA PLEGADA TIPOLOGIA B



PLANTA

CHAPA PLEGADA 4.75MM
PARANTE ESTRUCTURAL DE CHAPA 4.75MM



FIJACION POR ANCLAJE

VISTA


MATERIALES

- CHAPA PLEGADA DE 4.75MM CON PINTURA POLIESTER TERMOCONVERTIBLES COLOR GRIS (PANTONE = 427)
- MEDIDAS
ANCHO= 60CM
ALTURA= 45.5CM
- COLOCACION
FIJADO CON BULONES SOBRE CONTRAPISO EXISTENTE

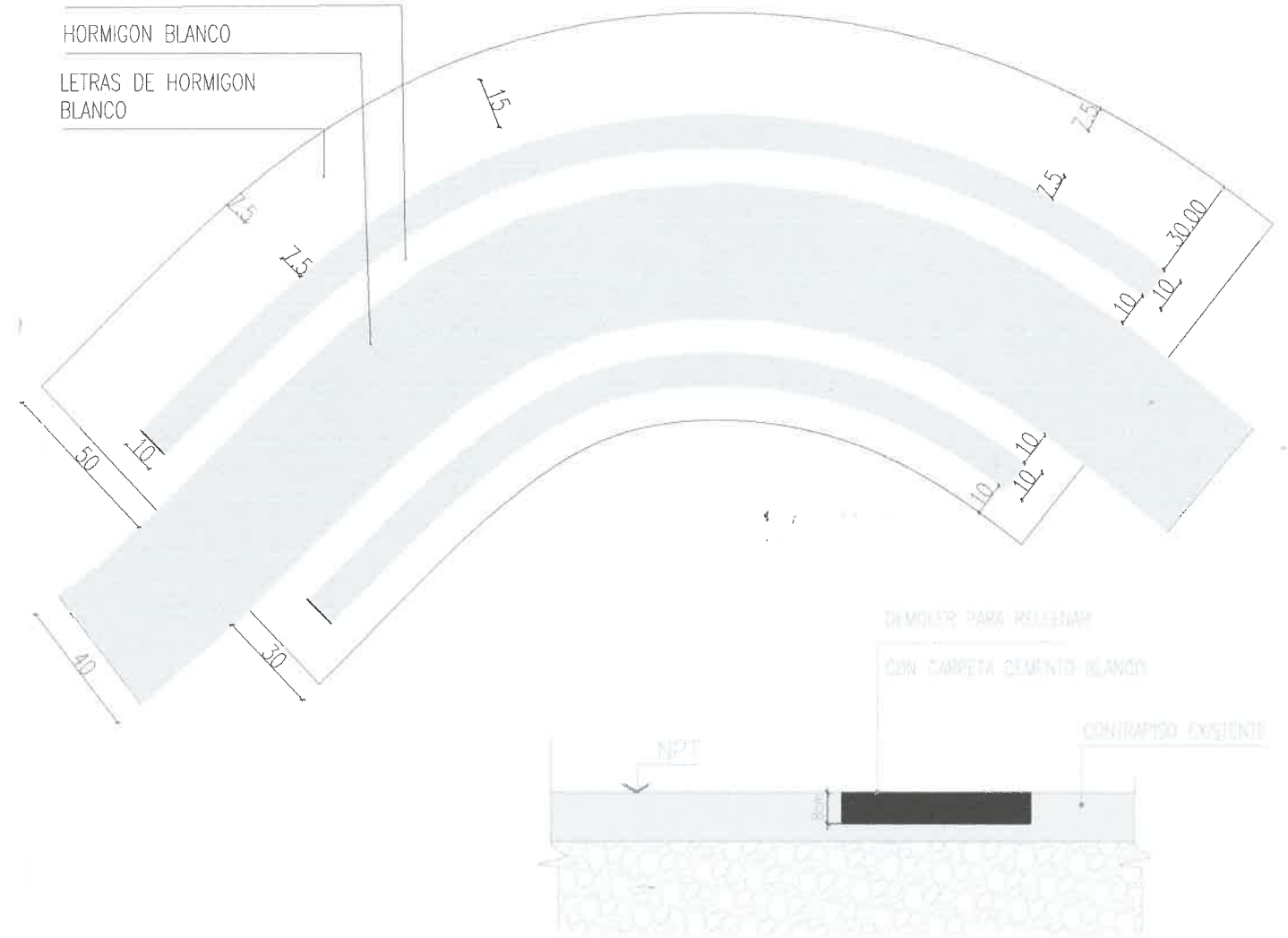
Ag. Agustina Rodriguez Virgil
Arg. AGUSTINA RODRIGUEZ VIRGIL
SUBSECRETARÍA DE UNIDAD DE PROYECTOS INTEGRALES
MUNICIPALIDAD DE SALTA

0	EMISION ORIGINAL	DESCRIPCION	G.E.C.	AA.	A.H.	5/11/2025
REV.	ELABO	CHEQUEO	APROB.	FECHA	FECHA	FECHA
SECRETARÍA DE OBRAS PÚBLICAS INTENDENTE: DR. JORGE M. EMILIANO DURAND SECRETARIO: ARQ. GASTON VIOLA SUBSECRETARIO: ARG. AGUSTINA RODRIGUEZ						
AREA:	UNIDAD DE PROYECTOS INTEGRALES					
OBRA:	PUESTA EN VALOR PASEO AMEGHINO					
PLANO:	DETALLE BANCO					
			ESCALA: 1:20			
			80 UPI-DET-03_0			
			OBRA N° RUBRO - PLANO N° REV.			

DETALLE LETRAS DE HORMIGON BLANCO



SOLADO IGUAL AL EXISTENTE (GRANZA LAVADA)
HORMIGON BLANCO
LETRAS DE HORMIGON BLANCO



- LA ALTURA DEL RELLENO DE HORMIGON BLANCO SERA DE 8CM CON TERMINACION ALISADA
- LA TIPOLOGIA DE LETRA SERA "FC BELGRANO" CON UN ESPESOR DE 2CM
- LA ALTURA DE LA LETRA SERA DE 15CM
- ANCHO DE CINTA = 40CM
- ANCHO DE SIMBOLOGIA DE VIADUCTO = 10CM
- EJECUCION: VER ITEMS 4.5, 4.6 Y 4.7



Ag. Agustina Rodriguez Virgil
Arg. AGUSTINA RODRIGUEZ VIRGIL
SUBSECRETARÍA DE UNIDAD DE PROYECTOS INTEGRALES
MUNICIPALIDAD DE SALTA

0	EMISION ORIGINAL	DESCRIPCION	G.E.C.	AA.	A.H.	5/11/2025
REV.	ELABO	CHEQUEO	APROB.	FECHA	FECHA	FECHA
SECRETARÍA DE OBRAS PÚBLICAS INTENDENTE: DR. JORGE M. EMILIANO DURAND SECRETARIO: ARQ. GASTON VIOLA SUBSECRETARIO: ARG. AGUSTINA RODRIGUEZ						
AREA:	UNIDAD DE PROYECTOS INTEGRALES					
OBRA:	PUESTA EN VALOR PASEO AMEGHINO					
PLANO:	DETALLE LETRAS DE HORMIGON BLANCO					
			ESCALA: 1:20			
			80 UPI-DET-04_0			
			OBRA N° RUBRO - PLANO N° REV.			



SECRETARIA DE OBRAS PRIVADAS

"Gral. Martín Miguel de Güemes
Héroe de la Nación Argentina"



RELEVAMIENTO DE LINEA MUNICIPAL

CALLE: **20 de Febrero**
SECCIÓN: **H**
MANZANA: **47**

- Ancho de Calle..... 15.62 mts.
- Calzada..... 10.09 mts.
- Vereda Limite Este..... 2.81 mts.
- Vereda Limite Oeste..... 2.72 mts.

CALLE: **Ameghino**
SECCIÓN: **H**
MANZANA: **48**

- Ancho de Calle..... 31.19 mts.
- Calzada 8.98 mts.
- Vereda Limite Sur..... 2.42 mts.
- Vereda Limite Norte..... 19.92 mts.

- Ancho de Calle Ameghino sobre sector de platabanda 37.61 mts.
- Calzada 6.78 mts.
- Platabanda..... 10.56 mts.
- Calzada 6.80 mts.
- Vereda variable límite Sur..... 9.10 mts. A 6.70 mts.
- Vereda variable límite Norte..... 4.19 mts. A 6.58 mts.

DR. M. BELÉN ARZEL AN MSTRARRA
SECRETARIA DE OBRAS PUBLICAS
MUNICIPALIDAD DE SALTA

RENDER ILUSTRATIVO REVALORIZACION PASEO AMEGHINO



Agustina Rodríguez Virgilio
ARQ. AGUSTINA RODRIGUEZ VIRGILIO
SUBSECRETARIA DE UNIDAD DE
PROYECTOS INTEGRALES
MUNICIPALIDAD DE SALTA

0	EMISION ORIGINAL	DESCRIPCION	DISEÑO	CHUBLEO	APROBADO	ESCALA
REV						
		SECRETARIA DE OBRAS PUBLICAS		INTENDENTE: DR. JORGE M. EMILIANO DURAND SECRETARIO: ARQ. GASTON VIOLA SUBSECRETARIO: ARQ. AGUSTINA RODRIGUEZ		
AREA:	UNIDAD DE PROYECTOS INTEGRALES					
OBRA:	REVALORIZACION PASEO AMEGHINO					
PLANO:	RENDER ILUSTRATIVO					ESCALA: 1:20
80 UPI-DET-04						0
OBRAS DE REVALORIZACION DE PASEOS						RENDER - PLANO



BELCUN

Fraccion II

