

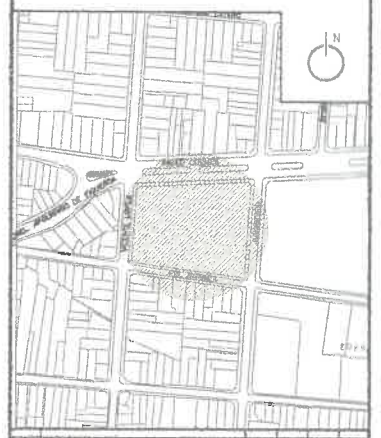
PLANO RELEVAMIENTO ACTUAL - ESC 1:250



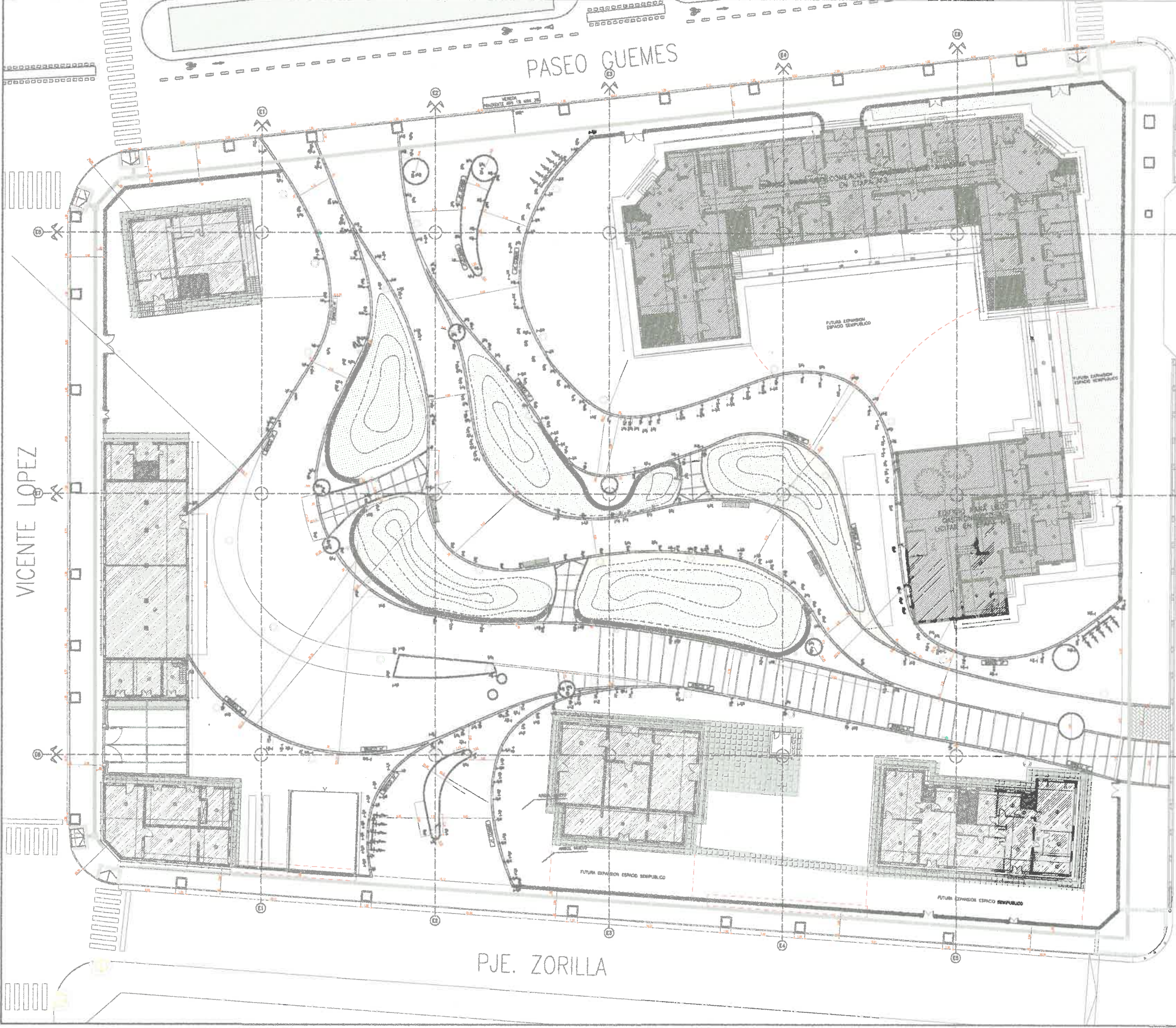
REFERENCIAS

- EST ▲ RELEVAMIENTO
- AL ● PUNTO DE ESTACION RELEVADO
- A ○ ÁRBOL
- ALCANTARILLA
- ALUMBRADO DEL PUNTO 172 AL 206 Y 214, 217
- CAÑO DE PRACTICO NEGRO DEL PUNTO 207 AL 213

Arq. GONZALO D. GUZMAN  
DIRECCIÓN DE DISEÑO URBANO Y FORTALECIMIENTO  
SUBSECRETARÍA UNIDAD DE PROYECTOS PUBLICOS  
SECRETARÍA DE OBRAS PÚBLICAS  
MUNICIPALIDAD DE SALTA



PLANTA - ESC 1:175



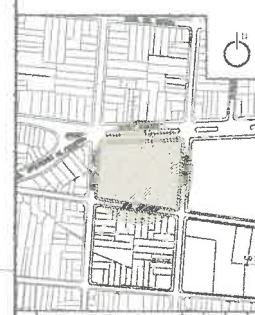
REFERENCIAS  
PIBOS

PIBOS	DESCRIPCION	REF.
P1	GRANDES PERNOS	
P2	BANDEAS CEMENTOSAS	
P3	CONTAPISO DE HVA CON TRANSDUCTOR DE TIPO LAMINA NEGRA	
P4	CAMBIERIA PERFORADA DE PREVENCIÓN	
P5	BOJADO PODOCATIL DE PREVENCIÓN	
P6	BOJADO PODOCATIL	
P7	MECOPONTO GRIS	
P8	MECOPONTO COLOR VERDE	
P9	BAJADO	
P10	VEGETACIÓN: PARQUEACIÓN + PASEO	

EQUIPAMIENTOS

TIPO	DESCRIPCION	REF.
1	REBOLCABO BOLLERÍA EN RED	
2	BANCA	
3	BOJALICIA	

Arq. GONZALO D. GUZMAN  
DIRECCION DE DISEÑO URBANO Y EDIFICIO  
SUBSECRETARIA UNIDAD DE PROYECTOS INTEGRALES  
SECRETARIA DE OBRAS PUBLICAS  
MUNICIPALIDAD DE SALTA



PLANO DEMOLICION/RETIRO/REUBICACION - ESC 1:250



REFERENCIAS		
REF.	CODIGO	ESPECIFICACION
////		RETIRO - REUBICAR - DEMOLER
		SECTOR A MANTENER

*Gonzalo D. Guzman*  
**Arq. GONZALO D. GUZMAN**  
 DIRECCION DE DISEÑO URBANO Y ENTORNO  
 SUBSECRETARIA UNIDAD DE PROYECTOS INTEGRALES  
 SECRETARIA DE OBRAS PUBLICAS  
 MUNICIPALIDAD DE SALTA

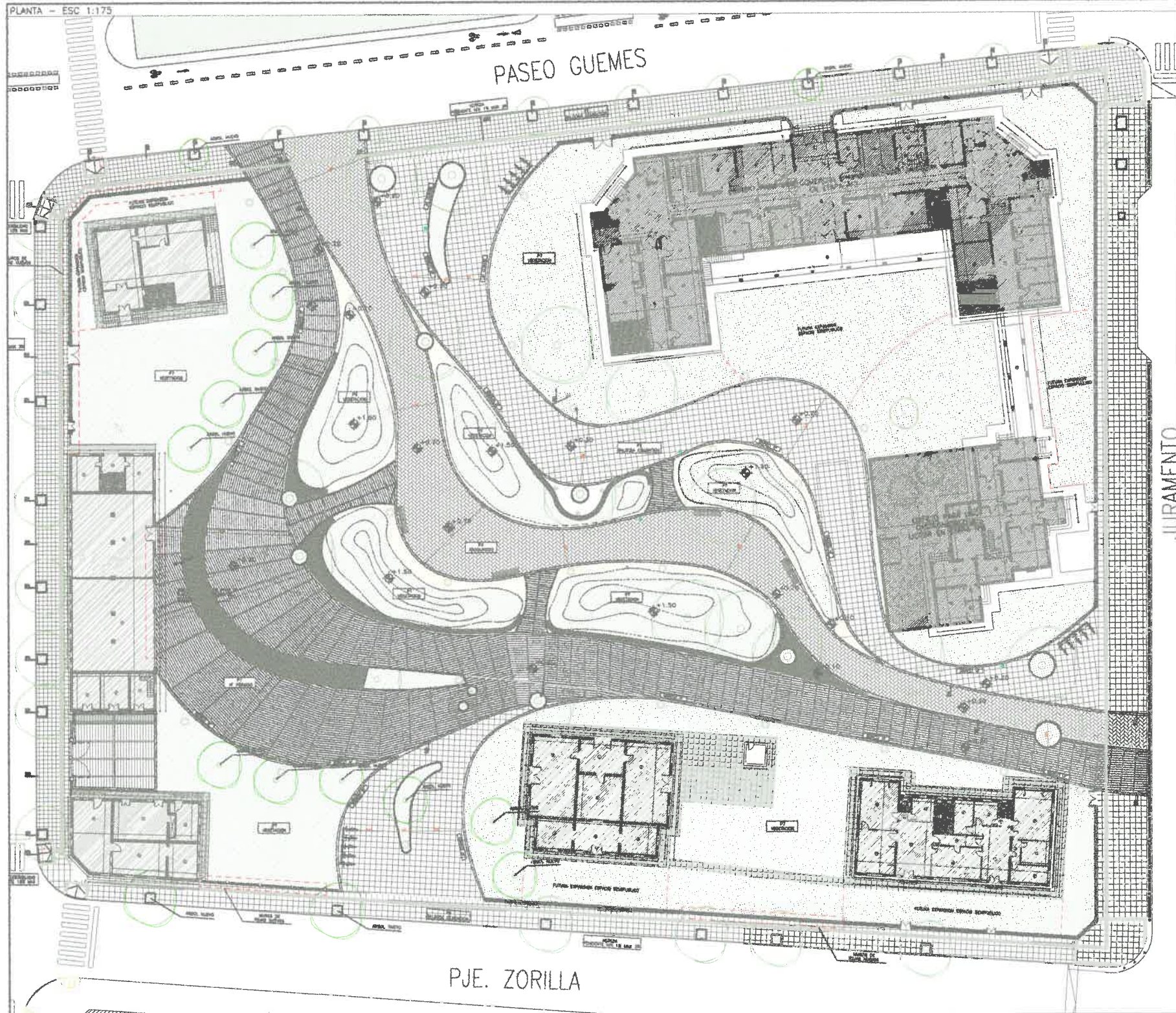


**Salta** SECRETARÍA DE OBRAS PÚBLICAS  
 UNIDAD DE PROYECTOS INTEGRALES

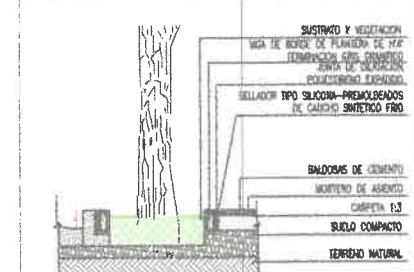
OBRA: PLAZA EN VALOR PLAZA PALMADA  
 PLANO: PLANO DEMOLICION-RETIRO Y REUBICAR ACTUAL

ESCALA: 1:250  
 CM UPR-RO-02-0

PLANTA - ESC 1:175



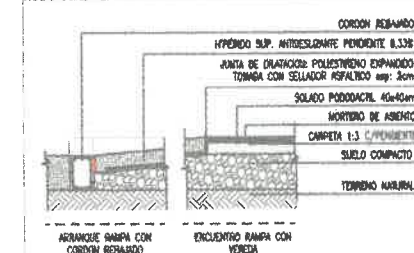
DO1-DETALLE PLANTERA 1.00x1.00



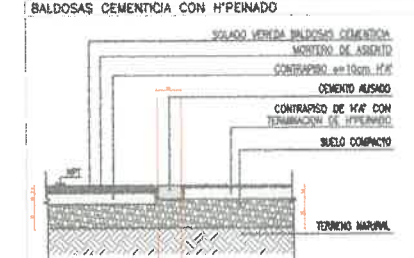
DO2-RECONSTRUCCION-CORDON CUNETA



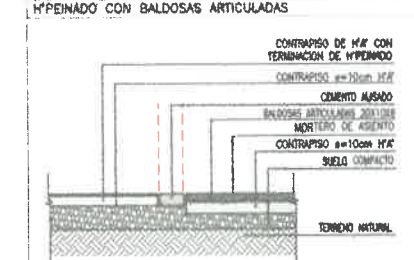
DO3-RAMPA ACCESIBILIDAD



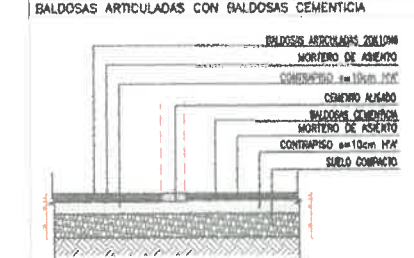
DO4-DETALLE ENCUENTRO SOLADOS



DO5-DETALLE ENCUENTRO SOLADOS

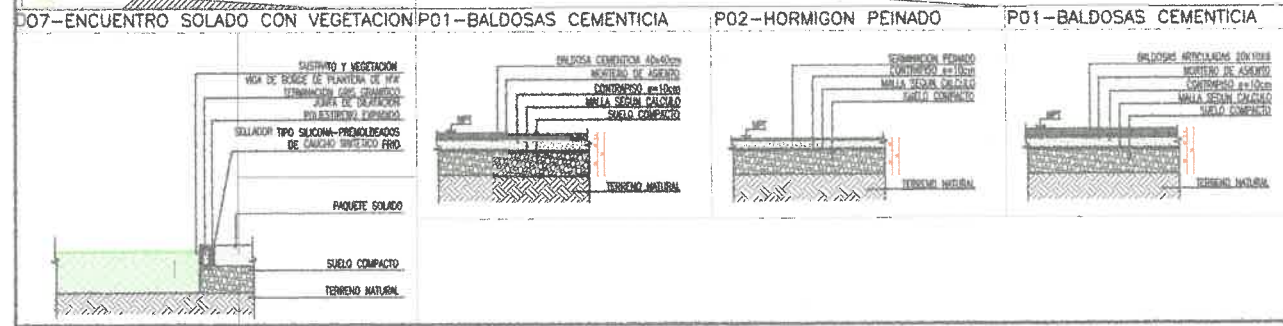
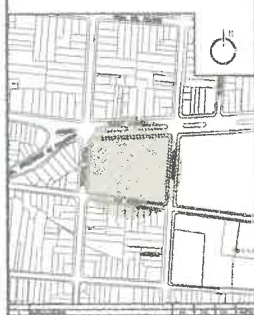


DO6-DETALLE ENCUENTRO SOLADOS

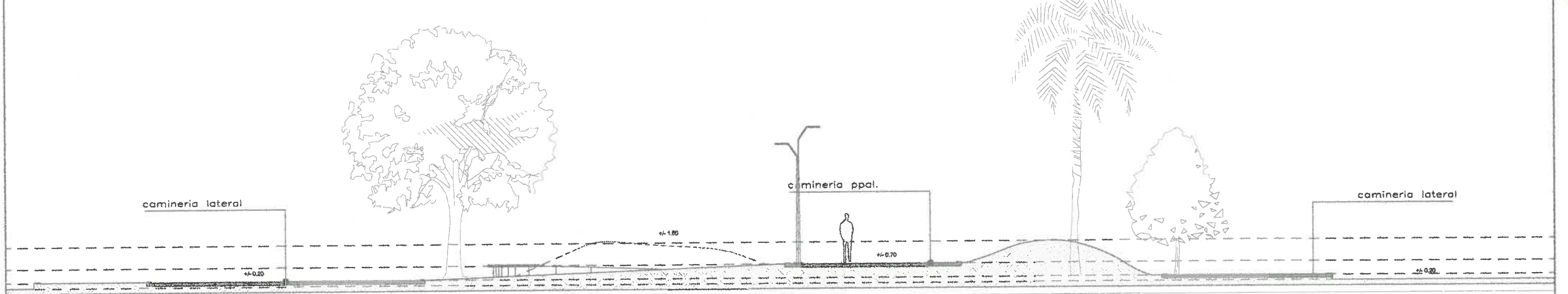


REFERENCIAS	
<b>PISOS</b>	
001	ESPECIFICACION
P1	HORMIGON PEINADO
P2	BALDOSAS CEMENTICIA RESA
P3	CONTRAPISO DE H/F CON TERMINACION DE BORDO LAVADO NEGRO
P4	CONCRETO FIBRA CEMENTITA
P5	SOLADO PODOCARCEL
P6	ACEROLADO
P7	VEREDAS PERFORACION + PINTO
<b>EQUIPAMIENTOS</b>	
PANTALLAS	
001	PERFORACIONES RECOR
002	BARRERA
003	HERMETICA

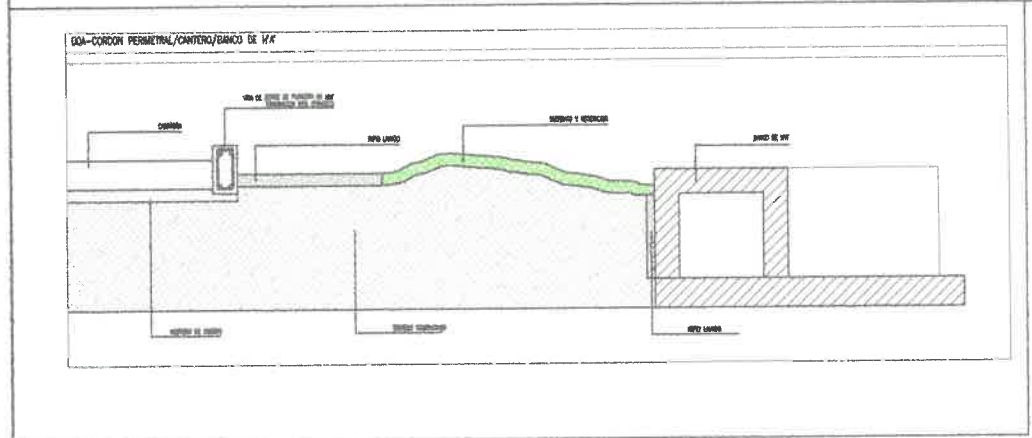
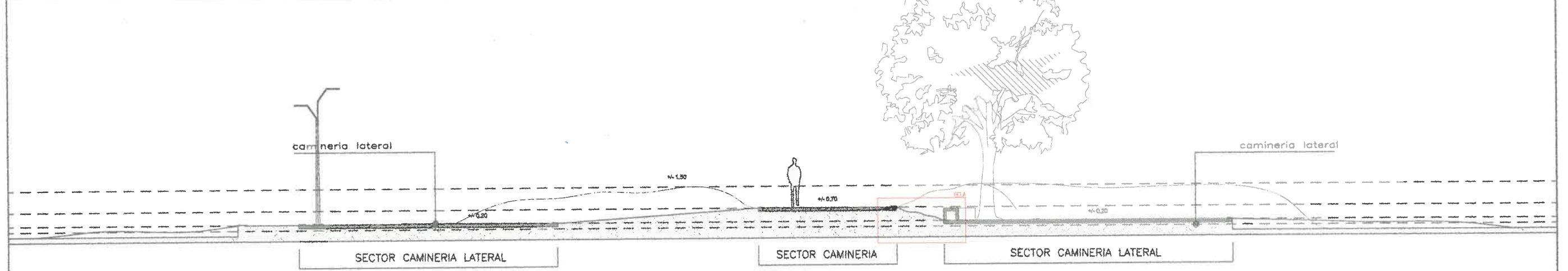
Aro. GONZALO D. GUZMAN  
DIRECCION DE DISEÑO URBANO Y EDIFICIO  
SUBSECRETARIA UNIDAD DE PROYECTOS INTEGRALES  
SECRETARIA DE OBRAS PUBLICAS  
MUNICIPALIDAD DE SALTA



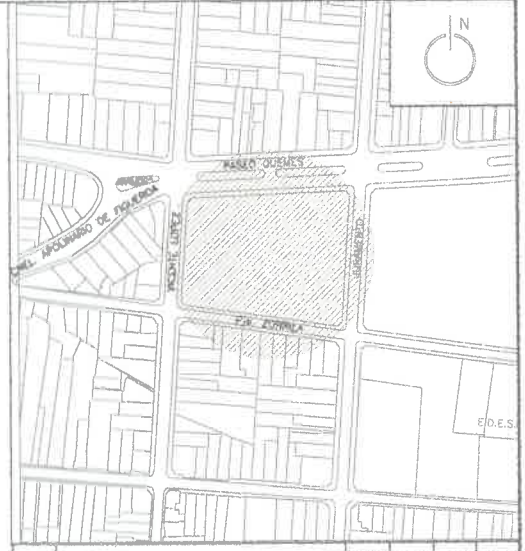
CORTE A-A



CORTE B-B



Arq. BONZALO D. GUZMÁN  
 DIRECCIÓN DE DISEÑO URBANO Y EDIFICACIONES  
 SECRETARÍA DE OBRAS PÚBLICAS  
 MUNICIPALIDAD DE SALTA



**Salta** MUNICIPALIDAD  
 SECRETARÍA DE OBRAS PÚBLICAS  
 UNIDAD DE PROYECTOS INTEGRALES

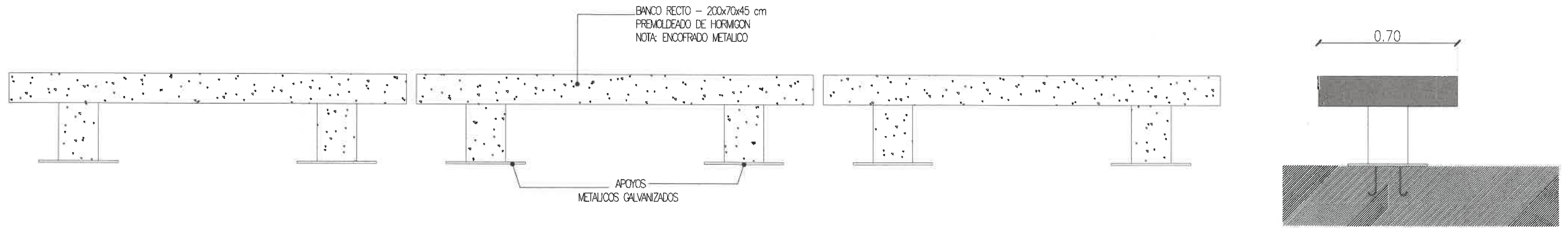
OBRA: PUESTA EN VALOR PLAZA PALUDICA

PLANO: CORTES ACTUAL

ESCALA: 1:100

04 UPLA-05-0  
 OBRA N° PLANO PLANO N° SEX.

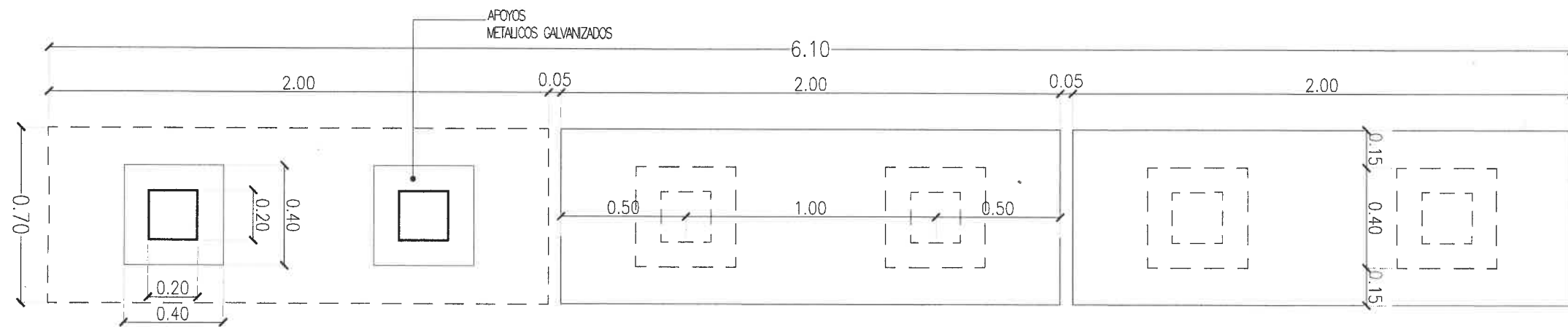
VISTA - CORTE BANCO DE H°



esc: 1:20

esc: 1:20

PLANTA BANCO DE H°



Arq. GONZALO D. GUZMAN  
 DIRECCION DE DISEÑO URBANO Y SUELOS  
 SUBSECRETARIA UNIDAD DE PROYECTOS INTEGRALES  
 SECRETARIA DE OBRAS PUBLICAS  
 MUNICIPALIDAD DE SALTA

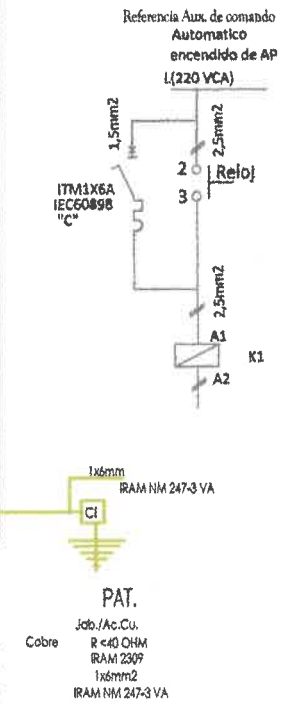
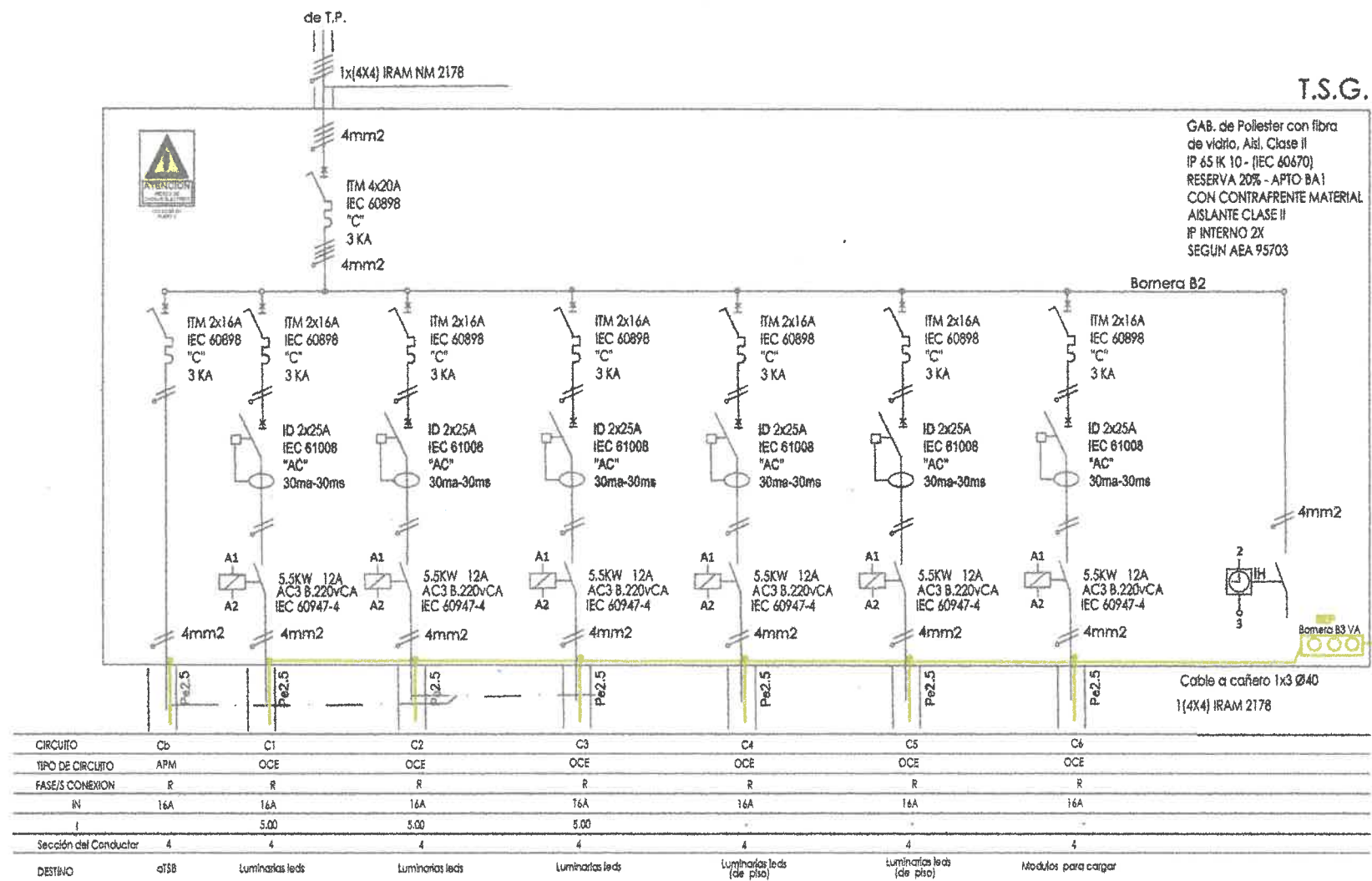
**MATERIAL:**

HORMIGON ARMADO CON AGREGADO COLOR GRIS  
 NATURAL CON TERMINACION PULIDO

esc: 1:20

0	EMISION ORIGINAL	N.S.	D.M.	D.M.	29/07/24
REV.	DESCRIPCION	DIBUJO	CHEQUEO	APROBADO	FECHA APT.
<b>Salta</b> MUNICIPALIDAD		SECRETARIA DE OBRAS PUBLICAS INTENDENTE: DR. JORGE M. EMILIANO DURAND SECRETARIO: ING. SERGIO ALBERTO ZORPUDES SUBSECRETARIO: ARQ. DARDO MOLINA			
AREA:		UNIDAD DE PROYECTOS INTEGRALES			
OBRA:		PUESTA EN VALOR_PLAZA PALUDICA			
PLANO:		DETALLE BANCO		ESCALA: 1:20	
		04 UPI-DET-01_0			
		OBRA N° RUBRO - PLANO N°		REV.	





Arq. GONZALO D. GUZMAN  
DIRECCION DE DISEÑO URBANO Y EDIFICIO  
SUBSECRETARIA UNIDAD DE PROYECTOS INTEGRALES  
SECRETARIA DE OBRAS PUBLICAS  
MUNICIPALIDAD DE SALTA

PLANILLA DE ANALISIS DE CARGAS

TABLERO MEDIDOR	CIRCUITO	TIPO CIRCUITO	BOCAS		TOMAS		F.M.		LONG (m)	COS φ 0,85			CONDUCTOR		POTENCIA INSTALADA (W)	FS ILLUM	FS TOMAS	FS FM/TAS	POTENCIA SIMULTANEA (W)	DESTINO	OBS.
			CANT	POT UNIT	CANT	POT UNIT	CANT	HP		R	S	T	CAIDA(%)	SECC (mm2)							
TSG	1	OCE	18	75	-	-	-	-	85,00	7,22	-	-	4,0	25,0	1350	1	-	-	1350	Farolas leds	NUEVO
	2	OCE	9	75	-	-	-	-	52,00	-	4,81	-	4,0	25,0	675	1	-	-	675	Farolas leds	NUEVO
	3	OCE	15	75	-	-	-	-	70,00	-	-	8,02	4,0	25,0	1125	1	-	-	1125	Farolas leds	NUEVO
	4	OCE	14	15	-	-	-	-	45,00	3,12	-	-	4,0	25,0	210	1	-	-	210	Spot de embutir-piso	NUEVO
	5	OCE	17	15	-	-	-	-	59,00	3,86	-	-	4,0	25,0	255	1	-	-	255	Spot de embutir-piso	NUEVO
	6	OCE	-	-	9	150	-	-	72,00	-	7,22	-	4,0	25,0	1350	-	1	-	1350	Carga usb	NUEVO
eTsb	APM	-	-	-	-	1	0,75	8,00	-	-	4,03	4,0	25,0	562,5	-	-	1	562,5	Bomba	NUEVO	
Sub Total	ACU	73	-	-	-	-	-	36,00	9,71	12,03	12,03	4,0	25,0	5527,5	-	-	-	5527,5	Tablero principal	NUEVO	
380	TOTAL	73	-	-	-	-	-	3,00	9,71	12,03	12,03	4,0	25,0	5527,5	-	-	-	5527,5	Tablero principal	NUEVO	

0	EMISION ORIGINAL	11.1	D.N.	D.M.	29/07/24
REV.	DESCRIPCION	11.1	D.N.	D.M.	11/04/24
		INTERLENTE: DR. JORGE M. EMILIANO DURAND SECRETARIO: ING. SERGIO ALBERTO ZORRANO SUBSECRETARIO: ARQ. DABDO MOLINA			
AREA:	UNIDAD DE PROYECTOS INTEGRALES				
OBRA:	PUESTA EN VALOR PLAZA PALUDICA				
PLANO:	CUADRO DE CARGAS	ESCALA:	1:20		
		04 UPI-ELEC-02_0			
		OBS: RUBRO PLANO REV.			